


**MIEJSOWY PLAN ZAGOSPODAROWANIA PRZESTRZENNEGO CZĘŚCI
 OBSZARU GMINY CZECHOWICE-DZIEDZICE
 OBEJMUJĄCEJ DZIAŁKI POŁOŻONE W POBLIŻU ULICY ŚWIERKOWICKIEJ - (PLAN 3)**










SKALA 1:1000




RYСУNEK PLANU NR 1 - USTALENIA PRZESTRZENNE

ZAŁĄCZNIK NR 1 DO UCHWAŁY NR XIV/120/03
 RADY MIEJSKIEJ W CZECHOWICACH-DZIEDZICACH Z DNIA 16 września 2003

OZNACZENIA :

-  GRANICA OBSZARU OBJĘTEGO PLANEM
-  LINIE ROZGRANICZAJĄCE TERENY O RÓŻNYCH FUNKCJACH
LUB RÓŻNYCH ZASADACH ZAGOSPODAROWANIA
-  TERENY PRZEZNACZONE DO REALIZACJI CELÓW PUBLICZNYCH
-  **MN** TEREN ZABUDOWY MIESZKANIOWEJ JEDNORODZINNEJ
-  **ZL** TEREN ZADRZEWIEN
-  **RP** TEREN UPRAW POŁOWYCH LUB TRWAŁYCH UŻYTKÓW ZIELONYCH
-  **KD** TEREN ULICY DOJAZDOWEJ
-  NIEPRZEKRACZALNA LINIA ZABUDOWY
-  **828/21** PODZIAŁY I NUMERY WŁASNOŚCIOWE

 Biuro Rozwoju Miasta "Katowice", 40-093 Katowice, ul. Słowackiego 14 tel./fax: (032) 253 91 82 e-mail: brmkatowice@poczta.onet.pl			
		MIEJSOWY PLAN ZAGOSPODAROWANIA PRZESTRZENNEGO CZĘŚCI OBSZARU GMINY CZECHOWICE-DZIEDZICE OBEJMUJĄCEJ DZIAŁKI POŁOŻONE W POBLIŻU ULICY ŚWIERKOWICKIEJ - (PLAN 3)	
Temat			
Rysunek	RYСУNEK PLANU NR1 - USTALENIA PRZESTRZENNE		
Główny projektant	mgr inż. arch. E. Joseph -Tomaszewska, Okręgowa Izba Urbanistów z siedzibą w Katowicach - Nr KT 130/02	lipiec 2003	skala 1:1000
			nr rysunku 1