






MIEJSCOWY PLAN ZAGOSPODAROWANIA PRZESTRZENNEGO  
 CZĘŚCI OBSZARU GMINY CZECHOWICE - DZIEDZICE  
 OBEJMUJĄCEJ TERENY POMIĘDZY ULICAMI: MIARKI, (PIASTA), TRASA DK-1  
 ORAZ ISTNIEJĄCĄ LINIĄ KOLEJOWĄ - (PLAN 54)




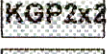

**RYSUNEK PLANU NR 1**

- skala 1 : 2 000






**OZNACZENIA:**

-  granica opracowania planu
-  linie rozgraniczające tereny o różnych funkcjach i różnych zasadach zagospodarowania
-  podział własnościowy z oznaczeniem numeru nieruchomości
-  tereny komunikacji (ulice, drogi)
-  istniejąca linia kolejowa o znaczeniu państwowym

**SYMBOLE PRZEZNACZENIA TERENU**

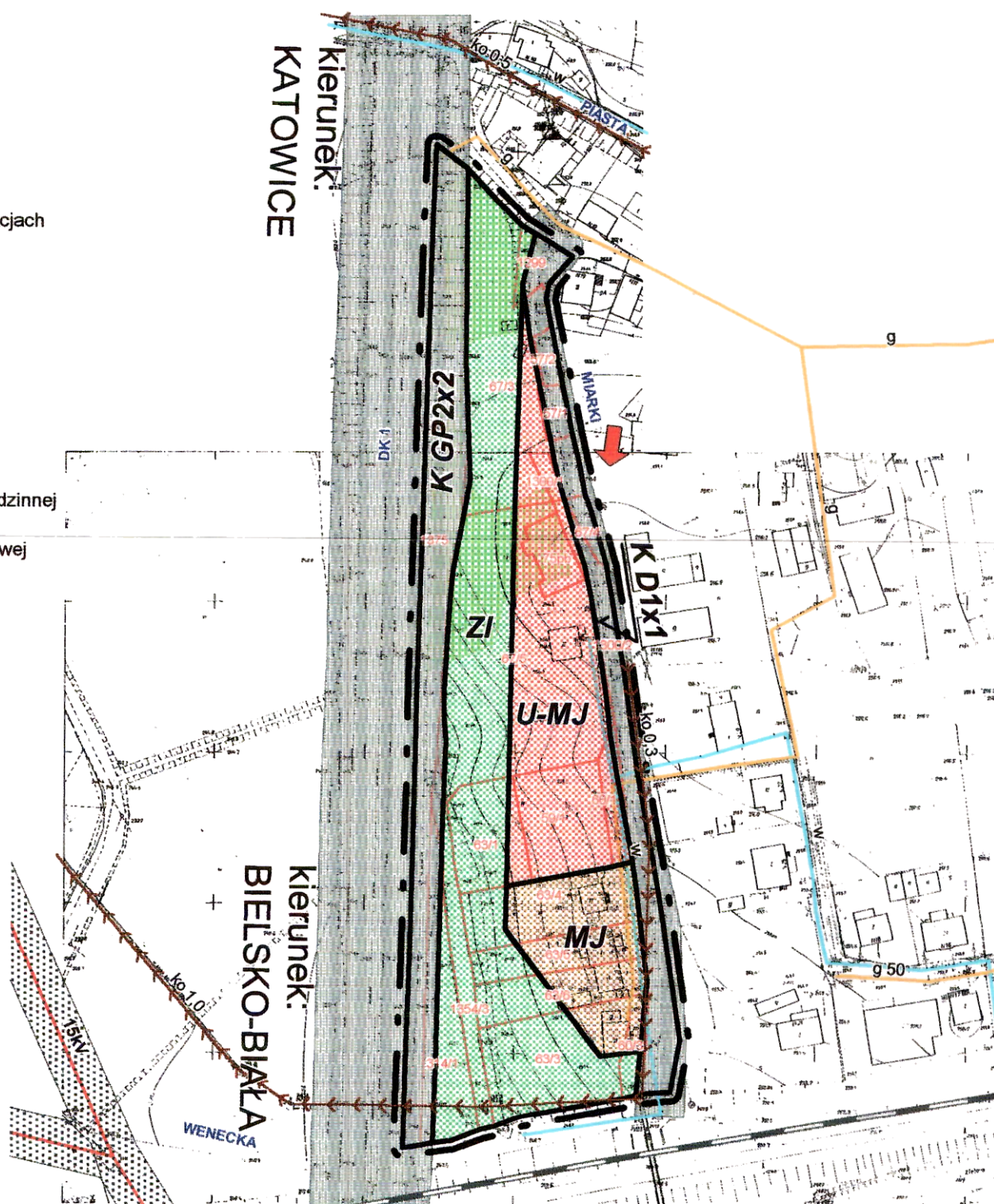
-  MJ tereny zabudowy mieszkaniowej jednorodzinnej
-  U-MJ tereny zabudowy mieszkaniowej i usługowej
-  ZI tereny zieleni izolacyjnej
-  KGP2x2 droga główna ruchu przyspieszonego
-  KD1x1 droga dojazdowa

**ELEMENTY INFRASTRUKTURY TECHNICZNEJ**

-  istniejący gazociąg
-  istniejący wodociąg
-  linia napowietrzna średniego napięcia ze strefą ochronną
-  kierunki zasilania energią elektryczną
-  istniejąca kanalizacja

**UWARUNKOWANIA PRZYRODNICZE**

-  zadrzewienia



**PLAN** AUTORSKA PRACOWNIA URBANISTYCZNA, Katowice ul. Barbary 21a

MIEJSCOWY PLAN ZAGOSPODAROWANIA PRZESTRZENNEGO CZĘŚCI OBSZARU GMINY CZECHOWICE - DZIEDZICE OBEJMUJĄCEJ TERENY POMIĘDZY ULICAMI: MIARKI, (PIASTA), TRASA DK-1 ORAZ ISTNIEJĄCĄ LINIĄ KOLEJOWĄ - (PLAN 54)

RYSUNEK PLANU NR 1 - PLANSZA PODSTAWOWA

załącznik do Uchwały Nr XVII/184/09 z dnia 09.12.2003

Główny projektant :  
mgr inż. arch. B. Chaber

Opracowanie :  
mgr inż. arch. L. Koźbielak  
tech. arch. K. Szymała

skala 1 : 2000

Egz. nr 5