

**Uchwała Nr VIII/64/19
Rady Miejskiej w Czechowicach-Dziedzicach**

z dnia 26 marca 2019 r.

w sprawie aktualizacji i przyjęcia Programu Rewitalizacji Gminy Czechowice-Dziedzice

Na podstawie art.18 ust. 1 oraz art. 18 ust. 2 pkt 2 i 6 ustawy z dnia 8 marca 1990 r. o samorządzie gminnym (t.j. Dz. U. z 2019 r. poz. 506)

**Rada Miejska w Czechowicach-Dziedzicach
uchwała:**

§ 1. Przyjąć zaktualizowany Program Rewitalizacji Gminy Czechowice-Dziedzice w brzmieniu określonym w załączniku do niniejszej uchwały.

§ 2. Traci moc uchwała nr XXXV/392/17 Rady Miejskiej w Czechowicach-Dziedzicach z dnia 27 czerwca 2017 r. w sprawie przyjęcia Programu Rewitalizacji Gminy Czechowice-Dziedzice.

§ 3. Wykonanie uchwały powierza się Burmistrzowi Czechowic-Dziedzic.

§ 4. Uchwała wchodzi w życie z dniem podjęcia.

Przewodniczący Rady
Miejskiej

Damian Żelazny



PROGRAM REWITALIZACJI
GMINY CZECHOWICE-
DZIEDZICE



Dokument źródłowy opracował zespół Dolnośląskiego Centrum Rozwoju Lokalnego s.c. w składzie:

Przemysław Wojcieszak – kierownik zespołu

Marta Bochenkiewicz – ekspert ds. planowania przestrzennego

Arleta Ciarczyńska – ekspert ds. konsultacji społecznych

Marta Biczowska – ekspert w zakresie funduszy UE

Agnieszka Mielnik-Giezek – ekspert w zakresie ochrony środowiska

Aktualizacja dokumentu - Zespół Projektowy ds. Rewitalizacji

Redakcja – Błażej Budny

Czechowice-Dziedzice, marzec 2019 r.

SPIS TREŚCI

WPROWADZENIE	4
I. POWIĄZANIA PROGRAMU REWITALIZACJI Z DOKUMENTAMI STRATEGICZNYMI I PLANISTYCZNYMI GMINY.....	6
II. DIAGNOZA STANU GMINY I OBSZARU ZDEGRADOWANEGO	9
II.1 DIAGNOZA OGÓLNA GMINY.....	9
II.2 DIAGNOZA CZYNNIKÓW I ZJAWISK KRYZYSOWYCH.....	22
II.2.1 SFERA SPOŁECZNA.....	22
II.2.2 SFERA GOSPODARCZA.....	38
II.2.3 SFERA TECHNICZNA.....	39
II.2.4 SFERA ŚRODOWISKOWA.....	40
II.2.5 SFERA PRZESTRZENNO-FUNKCJONALNA.....	41
II.3 IDENTYFIKACJA OBSZARÓW ZDEGRADOWANYCH I REWITALIZACJI NA TERENIE GMINY	41
II.4 POGŁĘBIONA DIAGNOZA PODOBSZARÓW REWITALIZACJI - SKAŁA I CHARAKTER POTRZEB REWITALIZACYJNYCH.....	49
III. PROGRAM REWITALIZACJI	57
III.1 WIZJA STANU OBSZARU PO PRZEPROWADZENIU REWITALIZACJI.....	57
III.2 CELE REWITALIZACJI ORAZ KIERUNKI DZIAŁAŃ.....	57
III.3 LISTA PODSTAWOWYCH PROJEKTÓW I PRZEDSIĘWZIĘĆ REWITALIZACYJNYCH	60
III.4 CHARAKTERYSTYKA POZOSTAŁYCH PRZEDSIĘWZIĘĆ REWITALIZACYJNYCH	73
III.5 MECHANIZMY ZAPEWNIENIA KOMPLEMENTARNOŚCI.....	91
III.6 INDYKATYWNE RAMY FINANSOWE	96
IV. MECHANIZMY WŁĄCZENIA MIESZKAŃCÓW, PRZEDSIĘBIORCÓW I INNYCH PODMIOTÓW W PROCES REWITALIZACJI	99
V SYSTEM REALIZACJI I MONITORINGU PROGRAMU REWITALIZACJI	108
SPIS TABEL.....	113
SPIS RYSUNÓW	115
Załącznik nr 1. Zestawienie wskaźników dla poszczególnych ulic w sferze społecznej.....	116
Załącznik nr 2. Zestawienie wskaźników dla poszczególnych ulic w pozostałych sferach	149
Załącznik nr 3. Informacja o braku konieczności przeprowadzenia strategicznej oceny oddziaływania na środowisko	160
Załącznik nr 4. Podobszary rewitalizacji na tle Gminy Czechowice-Dziedzice.....	161

WPROWADZENIE

W dokumencie posłużono się następującymi pojęciami:

- rewitalizacja – proces wyprowadzenia ze stanu kryzysowego obszarów zdegradowanych, prowadzony w sposób kompleksowy, poprzez zintegrowane działania na rzecz lokalnej społeczności, przestrzeni i gospodarki, prowadzony przez interesariuszy rewitalizacji na podstawie programu rewitalizacji;
- obszar zdegradowany – przestrzeń, w której koncentrują się zjawiska negatywne (społeczne, gospodarcze, przestrzenne) oraz problemy, które wpływają na pogorszenie jakości życia mieszkańców;
- obszar rewitalizacji – obszar obejmujący całość lub część obszaru zdegradowanego, cechujący się szczególną koncentracją negatywnych zjawisk, (...) na którym, z uwagi na istotne znaczenie dla rozwoju lokalnego, zamierza się przeprowadzić rewitalizację. Nie może on obejmować terenów większych niż 20% gminy oraz nie może być zamieszkiwany przez więcej niż 30% mieszkańców gminy.

Zawartość niniejszego dokumentu oparta jest na zaleceniach wskazanych zarówno w "Wytycznych w zakresie rewitalizacji w programach operacyjnych na lata 2014-2020" Ministerstwa Rozwoju z dnia 2 sierpnia 2016 r., jak i "Zasadach wsparcia rewitalizacji w ramach Regionalnego Programu Operacyjnego Województwa Śląskiego na lata 2014-2020". Horyzontem czasowym zaprojektowanego w dokumencie procesu rewitalizacji jest rok 2023. Po tej dacie kontynuacja procesu wymagać będzie opracowania programu rewitalizacji w oparciu o ustawę o rewitalizacji.

W części wprowadzającej została scharakteryzowana spójność z najistotniejszymi dokumentami strategicznymi gminy. Ujęto tu Strategię Rozwoju, która wyznacza zasadnicze cele i kierunki rozwoju gminy, strategię rozwiązywania problemów społecznych koncentrującą się na sferze społecznej oraz plan gospodarki niskoemisyjnej odnoszący się do infrastruktury i środowiska.

Druga część dokumentu ma charakter diagnostyczny i opiera się na określeniu pozycji gminy Czechowice-Dziedzice na tle województwa śląskiego oraz powiatu bielskiego. W kolejnym etapie przeprowadzania diagnozy nastąpiło zejście do poziomu samej gminy – poszczególne dane analizowano już na poziomie ulic miasta Czechowice-Dziedzice oraz ulic w miejscowościach wiejskich gminy. Do określenia miejsc w gminie, w których występuje kumulacja negatywnych zjawisk, wybrano wskaźniki ze sfer:

społecznej, gospodarczej, przestrzenno-funkcjonalnej, technicznej oraz środowiskowej. Danych do pogłębionej analizy problemowej dostarczał Urząd Miejski w Czechowicach-Dziedzicach, Ośrodek Pomocy Społecznej, Komisariat Policji w Czechowicach-Dziedzicach, Miejska Biblioteka Publiczna, szkoły z terenu gminy czy Powiatowy Urząd Pracy w Bielsku-Białej. Rokiem bazowym, do którego odnosiły się gromadzone dane, był 2016. Tylko w niektórych przypadkach (jak frekwencja wyborcza, wyniki egzaminów kończących edukację na poziomie szkoły podstawowej i egzaminu gimnazjalnego) odniesiono się do 2015 roku. Wykonanie pogłębionej diagnozy było możliwe również dzięki przeprowadzonym badaniom ankietowym mieszkańców i warsztatom. Ponadto wykorzystano inne opracowania planistyczne, jak Plan Gospodarki Niskoemisyjnej oraz coroczne raporty Wojewódzkiego Inspektoratu Ochrony Środowiska na temat jakości środowiska, a przede wszystkim stanu powietrza.

Część programowa dokumentu zawiera określenie wizji obszarów rewitalizacji, celów, kierunków działań oraz zestawienie przedsięwzięć rewitalizacyjnych o charakterze podstawowym i uzupełniającym. Wskazano na możliwości zapewnienia komplementarności oraz cele, które mogą zostać osiągnięte dzięki realizacji przedsięwzięć. Kolejny element to indykatywne ramy finansowe.

W czwartej części scharakteryzowano proces partycypacji społecznej, który przeprowadzono na etapie opracowywania dokumentu, jak również zaproponowano możliwe formy włączania lokalnej społeczności na etapie wdrażania Programu Rewitalizacji. Chodzi o utrzymanie zainteresowania mieszkańców realizowanymi przedsięwzięciami, bowiem bez współpracy z nimi nie uda się osiągnąć pozytywnych efektów, zwłaszcza w wymiarze społecznym. Następnie określono system realizacji i monitoringu Programu.

I. POWIĄZANIA PROGRAMU REWITALIZACJI Z DOKUMENTAMI STRATEGICZNYMI I PLANISTYCZNYMI GMINY

Zasadniczym dokumentem, z którym Program Rewitalizacji powinien zachować zgodność jest strategia rozwoju, mimo że dotyczy ona całej jednostki, a nie tylko wydzielonego fragmentu. To właśnie w niej zapisuje się najważniejsze kierunki działania i cele rozwojowe gminy. Misja gminy zawarta w *Strategii Rozwoju Gminy Czechowice-Dziedzice 2020+* wskazuje, że gmina stanie się miejscem przyjaznym dla aktywnych i przedsiębiorczych ludzi. Wyznaczono trzy zasadnicze cele: 1) Rosnąca i zróżnicowana gospodarka, 2) Zintegrowana społeczność oraz 3) Atrakcyjne i bezpieczne środowisko. W pierwszym celu strategicznym założono m.in. wzrost liczby osób podejmujących działalność gospodarczą. Spójny z tym celem jest projekt zawarty w Programie Rewitalizacji, dotyczący wsparcia przedsiębiorczości, którego efektem będzie powstanie nowych podmiotów gospodarczych. Przełoży się to na ograniczenie negatywnych zjawisk społecznych, jak bezrobocie, ubóstwo czy uzależnienie od świadczeń pomocy społecznej. W ramach celu drugiego założono wzrost aktywności społecznej, której osiągnięciu na poziomie Programu Rewitalizacji służy cel I. Rozwój potencjału społeczno-zawodowego. Trzeci cel strategiczny polega na zwiększeniu efektywności zarządzania przestrzenią oraz wzroście funkcjonalności układu komunikacyjnego. Cel ten realizowany jest przez kierunki działań odnoszące się do prac termomodernizacyjnych i podnoszących efektywność energetyczną, ochrony bioróżnorodności czy poprawie funkcjonowania komunikacji zbiorowej. Kierunki te zostały ujęte w celu II rewitalizacji Poprawa stanu środowiska i infrastruktury, mającym odzwierciedlenie w przedsięwzięciach rewitalizacyjnych z listy uzupełniającej.

W sferze społecznej najistotniejszym gminnym dokumentem, opisującym w sposób kompleksowy te zagadnienia, jest *Strategia Rozwiązywania Problemów Społecznych w Gminie Czechowice-Dziedzice na lata 2014-2020*. Misją tego dokumentu jest uczynienie gminy Czechowice-Dziedzice gminą „w której współdziałanie mieszkańców, organizacji i instytucji prowadzi do rozwoju aktywnej, solidarnej i zintegrowanej społeczności lokalnej”. W to założenie wpisuje się także idea rewitalizacji, zgodnie z którą należy realizować zasadę partycypacji społecznej na każdym etapie procesu rewitalizacji. Ponadto – również w niniejszym Programie –

duży nacisk kładzie się na przedsięwzięcia rozwiązujące problemy społeczne (widać to m.in. w kształcie obu list przedsięwzięć rewitalizacyjnych).

Pierwszy cel priorytetowy, o którym mowa w *Strategii Rozwiązywania Problemów Społecznych...* odnosi się do poprawy jakości życia rodziny, której służą zaproponowane w Programie projekty Ośrodka Pomocy Społecznej w Czechowicach-Dziedzicach. Ma to związek z dużą liczbą osób korzystających z pomocy społecznej, w tym pobierających zasiłki rodzinne. Osiągnięciu tego celu – poza m.in. usługami asystenckimi – służą działania ograniczające ubóstwo. W niniejszym dokumencie są one realizowane np. przez projekty wzmacniające przedsiębiorczość mieszkańców podobszarów rewitalizacji. Kolejny cel ma związek z działaniami na rzecz zapobiegania marginalizacji osób bezrobotnych w gminie. W Programie Rewitalizacji zaproponowano w związku z tym projekt wspierający przedsiębiorczość. Pośrednio Program Rewitalizacji wpływa na realizację celu ze strategii – przeciwdziałanie problemom uzależnień w gminie Czechowice-Dziedzice. Generalnie bowiem problem uzależnień często towarzyszy innym problemom w rodzinach, jak ubóstwo, bezrobocie, niezaradność życiowa. Zatem rozwiązanie tych problemów przyczyni się do zwiększenia aktywności zawodowej mieszkańców podobszarów rewitalizacji, a tym samym gminy. Ponadto zaproponowane działania na rzecz wsparcia rodzin przełożą się mają na ograniczenie problemu przemocy domowej, tj. zmniejszenie liczby Niebieskich kart. Na ten sam problem zwrócono uwagę w analizowanej strategii w celu priorytetowym Zwiększenie skuteczności działań na rzecz przeciwdziałania przemocy.

Długoterminowa strategia niskoemisyjna Gminy Czechowice-Dziedzice do 2020 r., zawarta w *Planie Gospodarki Niskoemisyjnej Gminy Czechowice-Dziedzice*, obejmuje działania polegające na:

- termomodernizacji budynków użyteczności publicznej;
- termomodernizacji budynków sektora mieszkaniowego;
- zwiększeniu wykorzystania odnawialnych źródeł energii na terenie gminy;
- ograniczeniu zużycia energii finalnej w obiektach użyteczności publicznej;
- zwiększeniu efektywności energetycznej działań;
- zmniejszeniu emisji zanieczyszczeń pochodzącej z sektora transportu.

Po przeprowadzeniu pogłębionej diagnozy podobszarów rewitalizacji w gminie Czechowice-Dziedzice i stwierdzeniu wysokich poziomów przekroczeń emisji dwutlenku węgla, w Programie Rewitalizacji zostały zawarte również niektóre z wyżej

wymienionych działań. Dotyczą one przede wszystkim termomodernizacji obiektów użyteczności publicznej oraz budynków mieszkalno-użytkowych położonych na podobszarach rewitalizacji, modernizacji oświetlenia ulicznego, wymiany taboru autobusowego (w miejsce najstarszych autobusów pojawią się pojazdy hybrydowe), budowy parkingów typu „Bike&Ride” oraz tworzenia systemu zarządzania transportem zbiorowym.

II. DIAGNOZA STANU GMINY I OBSZARU ZDEGRADOWANEGO

II.1 DIAGNOZA OGÓLNA GMINY

Gmina Czechowice-Dziedzice leży w południowej części Polski i województwa śląskiego, w powiecie bielskim. Od północy gmina graniczy z gminami Goczałkowice-Zdrój i Pszczyna, od wschodu - z gminą Bestwina, od południa - z gminą Jasienica i miastem Bielsko-Biała, a od zachodu - z gminą Chybie.

Rys. 1 Położenie gminy Czechowice-Dziedzice.



Źródło: <https://www.google.pl/maps/place/Czechowice-Dziedzice>.

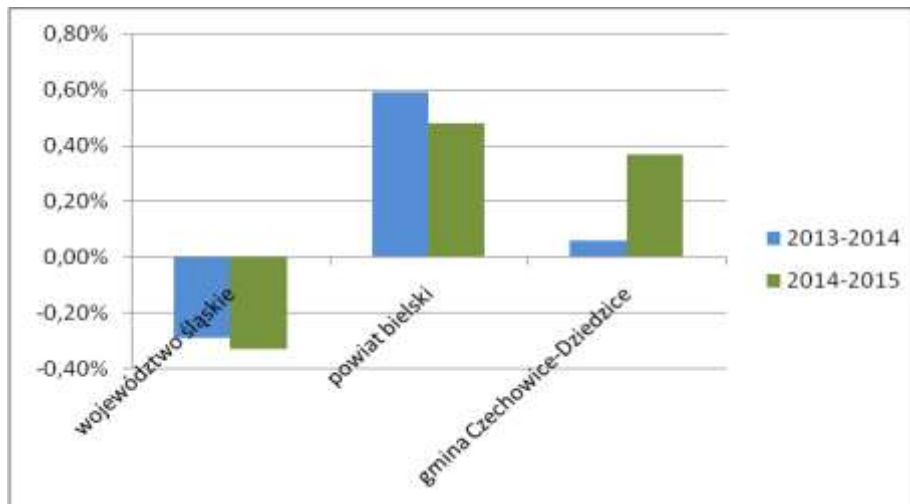
Gmina Czechowice-Dziedzice ma charakter miejsko-wiejski. Siedzibą gminy jest miasto Czechowice-Dziedzice, natomiast obszar wiejski obejmuje trzy sołectwa: Bronów, Ligotę i Zabrzeg. Powierzchnia gminy to 66 km², natomiast miasta - 32,9 km².

Sytuacja demograficzna

W całym województwie śląskim obserwuje się w ostatnich latach spadek liczby mieszkańców, który jednak nie przekracza rocznie 1%. Na tle województwa sytuacja w powiecie bielskim i gminie jest lepsza, bowiem w obu przypadkach odnotowuje się wzrost liczby mieszkańców. O ile jednak w powiecie bielskim w kolejnych latach przyrost ten jest coraz niższy, to w gminie Czechowice-Dziedzice nieznacznie się poprawia. Wewnątrz gminy sytuacja jest zróżnicowana, bowiem na terenie miasta spada

liczba mieszkańców (w latach 2013-2014 o 0,15%, a w latach 2014-2015 o 0,26%), natomiast rośnie na terenach wiejskich (odpowiednio o 0,86% i 0,78%). Może to świadczyć o występowaniu zjawiska suburbanizacji.

Rys. 2 Zmiany liczby ludności w gminie Czechowice-Dziedzice na tle powiatu i województwa w latach 2013-2015.

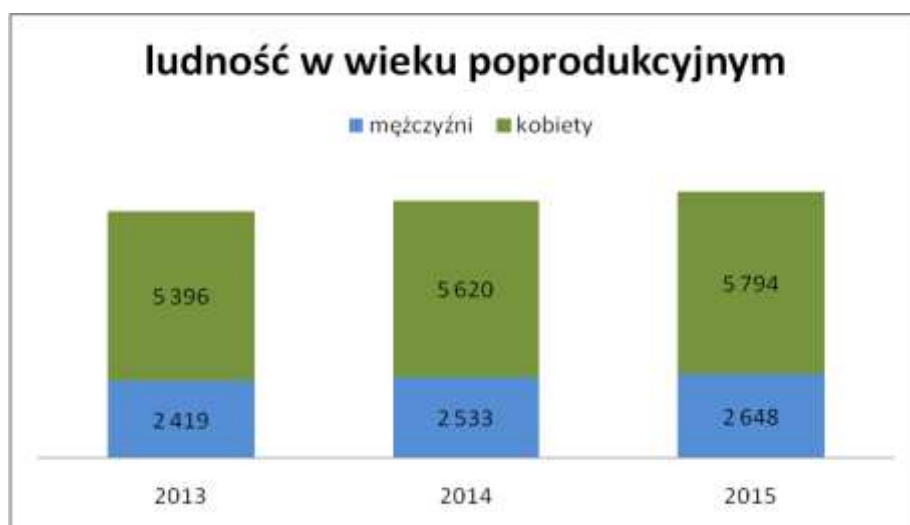
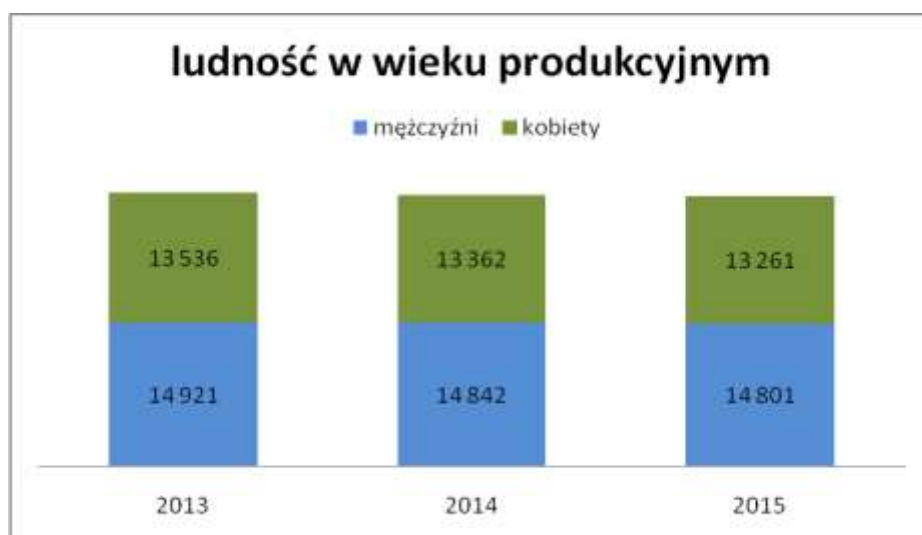
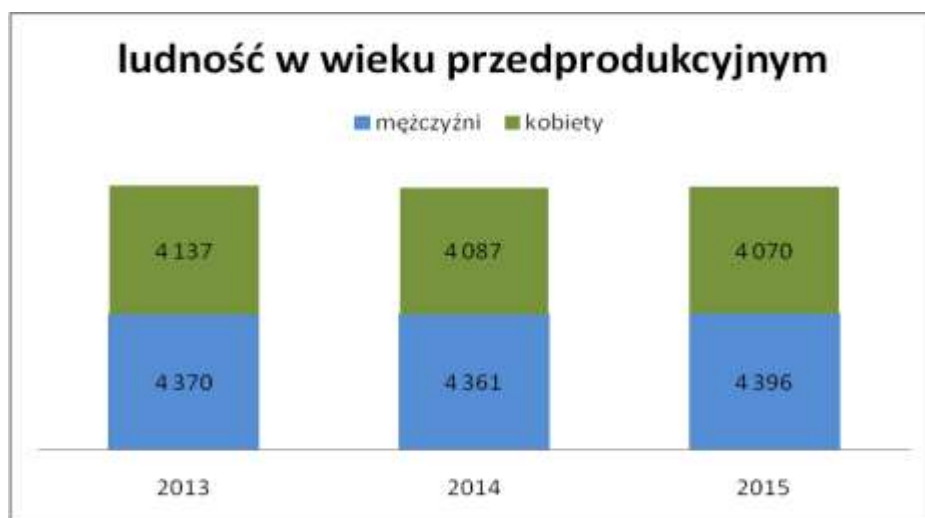


Źródło: opracowanie własne na podstawie Banku Danych Lokalnych GUS.

Wśród mieszkańców województwa śląskiego, powiatu bielskiego i gminy Czechowice-Dziedzice przeważają kobiety, które na koniec 2015 r. stanowiły odpowiednio 51,8%, 51,2% i 51,4% ich ogółu.

W latach 2013-2015 wystąpił wzrost liczby osób w wieku poprodukcyjnym w gminie Czechowice-Dziedzice (o 8,02%). Jednocześnie w tym samym czasie liczba osób w wieku przedprodukcyjnym spadła o 0,48%, a w wieku produkcyjnym o 1,39%. Kobiety przeważają liczbowo tylko w grupie osób w wieku poprodukcyjnym, choć należy podkreślić, że ta przewaga jest tu najwyższa (stanowią 68,6% mieszkańców w wieku poprodukcyjnym).

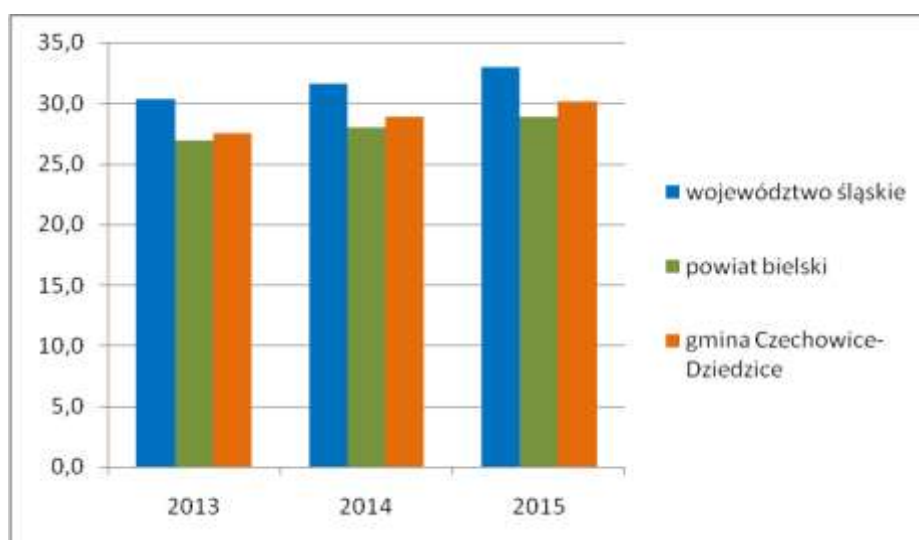
Rys. 3 Ludność w wieku przedprodukcyjnym, produkcyjnym i poprodukcyjnym w gminie Czechowice-Dziedzice w latach 2013-2015.



Źródło: opracowanie własne na podstawie Banku Danych Lokalnych GUS.

Starzenie się społeczeństwa na poziomie regionalnym i lokalnym obrazuje wskaźnik obciążenia demograficznego, rozumiany jako udział ludności w wieku poprodukcyjnym w ogóle ludności w wieku produkcyjnym. Generalna tendencja w województwie śląskim, powiecie bielskim i gminie Czechowice-Dziedzice jest rosnąca, a najmniejsze wartości wskaźnik osiąga w powiecie. Jednocześnie dane pozwalające na wyodrębnienie miasta Czechowice-Dziedzice i obszarów wiejskich gminy pokazują, że wskaźnik jest bardziej niekorzystny dla miasta (wynosił w 2015 r. 31,3%, podczas gdy dla obszarów wiejskich – 25,6%).

Rys. 4 Wskaźnik obciążenia demograficznego w latach 2013-2015.



Źródło: opracowanie własne na podstawie Banku Danych Lokalnych GUS.

Bezrobocie

W województwie śląskim, powiecie bielskim i gminie Czechowice-Dziedzice dostrzegalny jest spadek liczby bezrobotnych w latach 2014-2016. Najwyższy spadek wystąpił na poziomie powiatu i wyniósł 37,1%, natomiast w województwie i gminie są to zbliżone wartości (odpowiednio 31,7% i 32,1%). Więcej jest bezrobotnych kobiet niż mężczyzn (w każdej z analizowanych jednostek administracyjnych) oraz znacznie wolniej zmniejsza się liczba bezrobotnych kobiet.

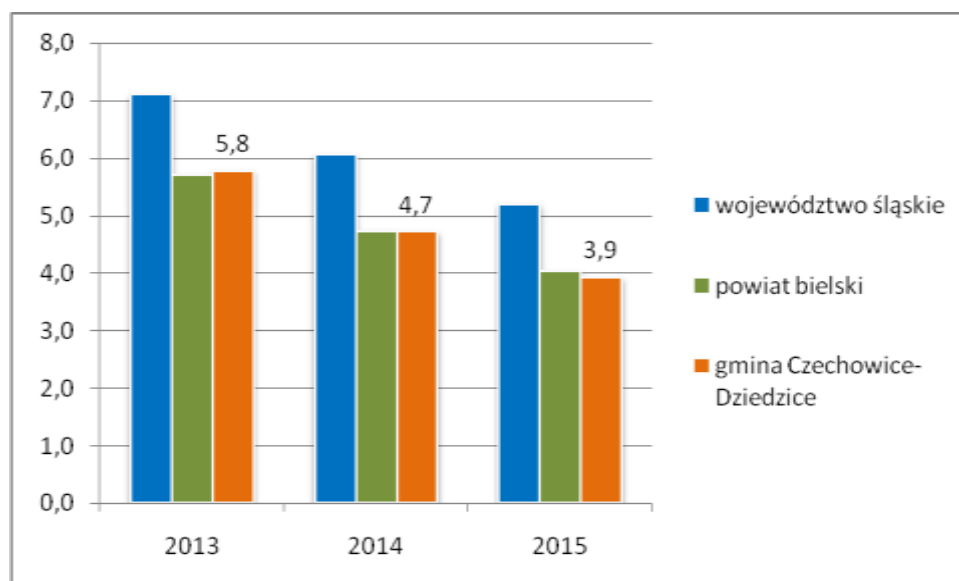
Tab. 1 Zmiany w liczbie bezrobotnych w latach 2014-2016.

	ogółem	mężczyźni	kobiety
województwo śląskie	-31,7%	-34,7%	-29,1%
powiat bielski	-37,1%	-41,9%	-32,7%
gmina Czechowice-Dziedzice	-32,1%	-36,7%	-27,8%

Źródło: opracowanie własne na podstawie Banku Danych Lokalnych GUS.

W związku ze spadkiem liczby bezrobotnych, zmniejsza się również udział osób bezrobotnych w liczbie mieszkańców w wieku produkcyjnym – między 2014 a 2016 r. spadek ten wyniósł ok. 2 punkty procentowe na poziomie województwa, powiatu i gminy. Należy przy tym zauważyć, że udział bezrobotnych w grupie osób w wieku produkcyjnym w gminie i powiecie kształtuje się poniżej średniej dla regionu.

Rys. 5 Udział bezrobotnych zarejestrowanych w liczbie ludności w wieku produkcyjnym w latach 2014-2016 [%].

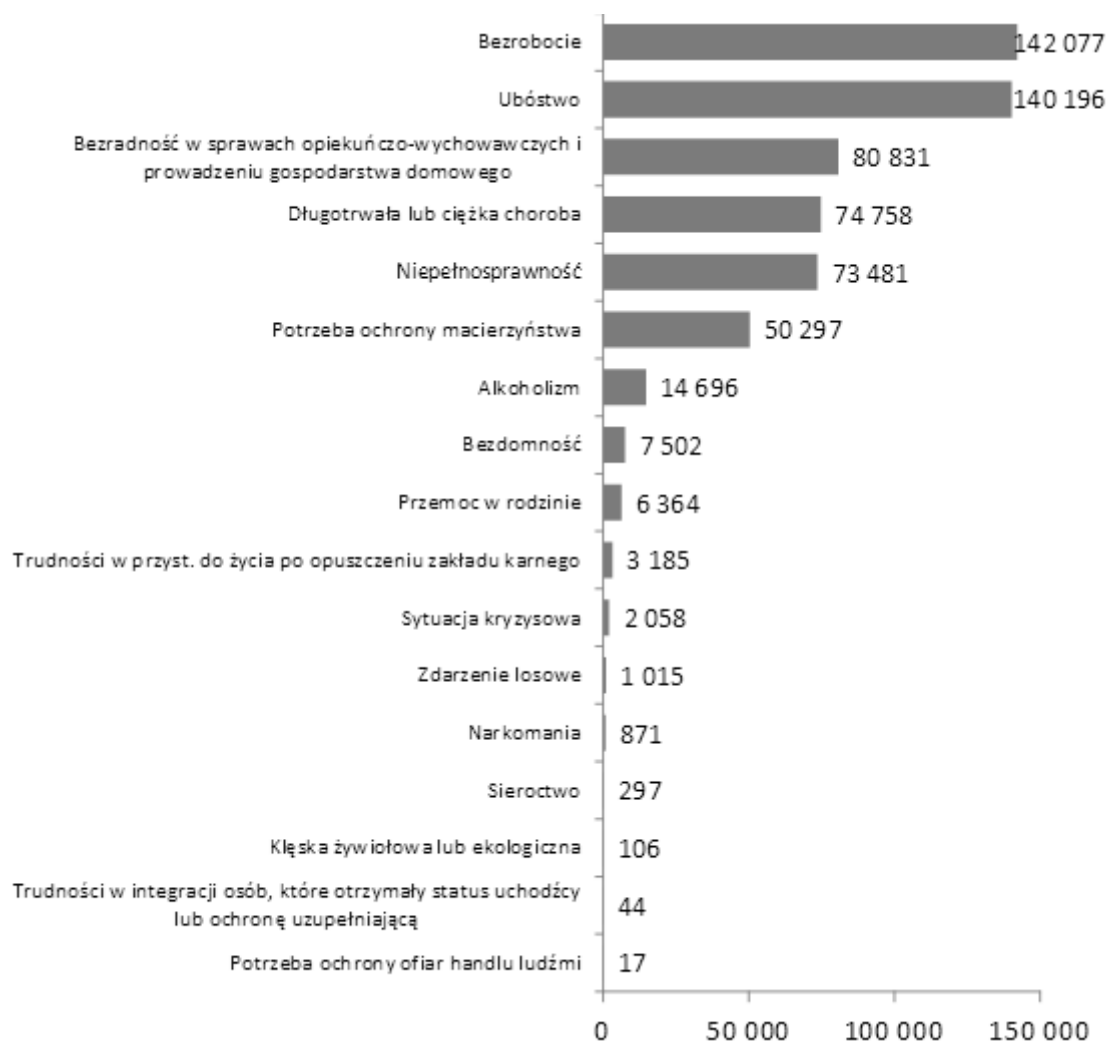


Źródło: opracowanie własne na podstawie Banku Danych Lokalnych GUS.

Pomoc społeczna

Odsetek osób korzystających z pomocy społecznej w województwie śląskim był niższy w 2015 r. niż w kraju i wynosił 6% (wobec 9% dla Polski). W stosunku do 2014 r. liczba tych osób zmniejszyła się o 5,4%. Najczęstszym powodem przyznawania pomocy społecznej było bezrobocie, ubóstwo oraz bezradność w sprawach opiekuńczo-wychowawczych i prowadzeniu gospodarstwa domowego. Również w przypadku tych zjawisk zauważyć można największe spadki w liczbie korzystających z pomocy osób.

Rys. 6 Powody przyznania pomocy społecznej w województwie śląskim w 2015 roku.



Źródło: *Ocena zasobów pomocy społecznej. Województwo śląskie 2016*, s. 39.

Liczba udzielonych w latach 2013-2015 świadczeń rodzinnych systematycznie spada. Największe spadki występują na poziomie gminy, gdzie liczba rodzin otrzymujących świadczenia rodzinne zmniejszyła się o 17,1%, a dzieci, na które przekazywane są świadczenia, o 15,4%. W powiecie spadek wyniósł odpowiednio 14,8% oraz 13,1%, a w województwie 12,4% i 15,4%.

Tab. 2 Korzystający ze świadczeń rodzinnych w latach 2013-2015.

	rodziny otrzymujące zasiłki rodzinne			dzieci, na które rodzice otrzymali zasiłki rodzinne		
	2013	2014	2015	2013	2014	2015
województwo śląskie	92 263	85 989	80 816	177 939	166 273	158 348
powiat bielski	3 218	2 944	2 741	6 510	5 985	5 657
gmina Czechowice-Dziedzice	721	653	598	1 494	1 359	1 264

Źródło: opracowanie własne na podstawie Banku Danych Lokalnych GUS.

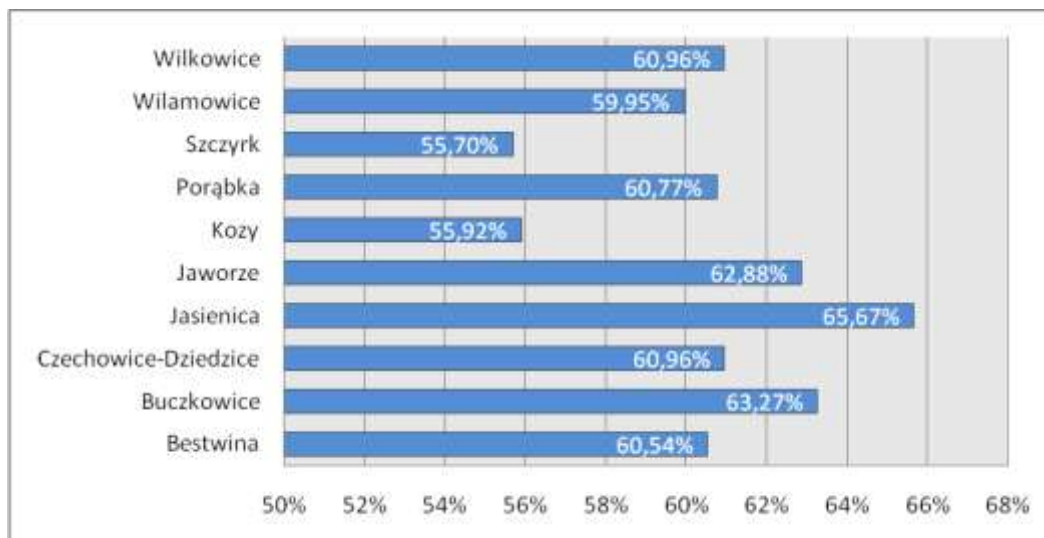
Bezpieczeństwo publiczne

Na terenie województwa śląskiego dostrzegalne jest zmniejszenie poziomu przestępczości, co obrazuje wskaźnik liczby przestępstw na 1000 mieszkańców. Od 2013 r. zmniejszyła się ona z poziomu prawie 35 przestępstw na 1000 mieszkańców do 26. Podobna sytuacja ma miejsce w powiecie bielskim, gdzie w 2013 r. popełniono 20 przestępstw, natomiast w 2015 r. - 15 na 1000 mieszkańców. Jednocześnie na wysokim poziomie utrzymuje się wskaźnik wykrywalności przestępstw, który na poziomie województwa wynosi ok. 68%, a powiatu - 80%.

Edukacja

Średni wynik sprawdzianu szóstoklasisty w 2016 r. wyniósł w powiecie bielskim 60,66%. Średnie wyniki w poszczególnych gminach powiatu oscylowały między 55% a ok. 66%. Uczniowie z gminy Czechowice-Dziedzice uzyskali przeciętne wyniki, zarówno przy analizie całościowych wyników, jak i z podziałem na przedmioty.

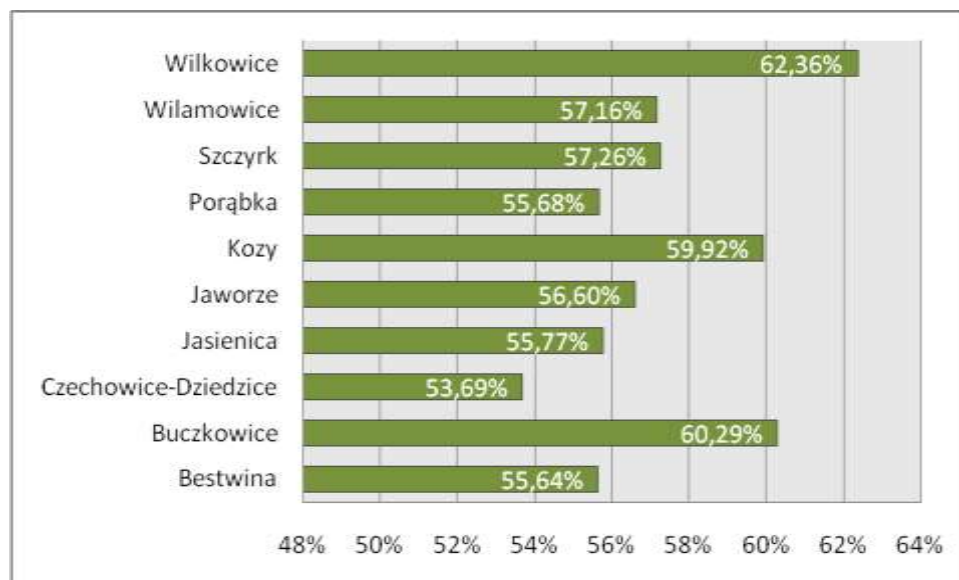
Rys. 7 Wyniki sprawdzianu szóstoklasisty w gminach powiatu bielskiego w 2016 roku [%].



Źródło: opracowanie własne na podstawie danych Okręgowej Komisji Edukacyjnej w Jaworznie, http://oke.jaworzno.pl/wyniki/spawdzian/2016_spawdzian_informacje.pdf.

Średnio w powiecie uczniowie na egzaminie gimnazjalnym osiągnęli wynik 56,52. Uczniowie z gminy Czechowice-Dziedzice w przypadku każdej części tego egzaminu uzyskiwali wyniki nieco słabsze niż wynosiła średnia dla powiatu bielskiego.

Rys. 8 Wyniki egzaminu gimnazjalnego w gminach powiatu bielskiego w 2016 roku [%].

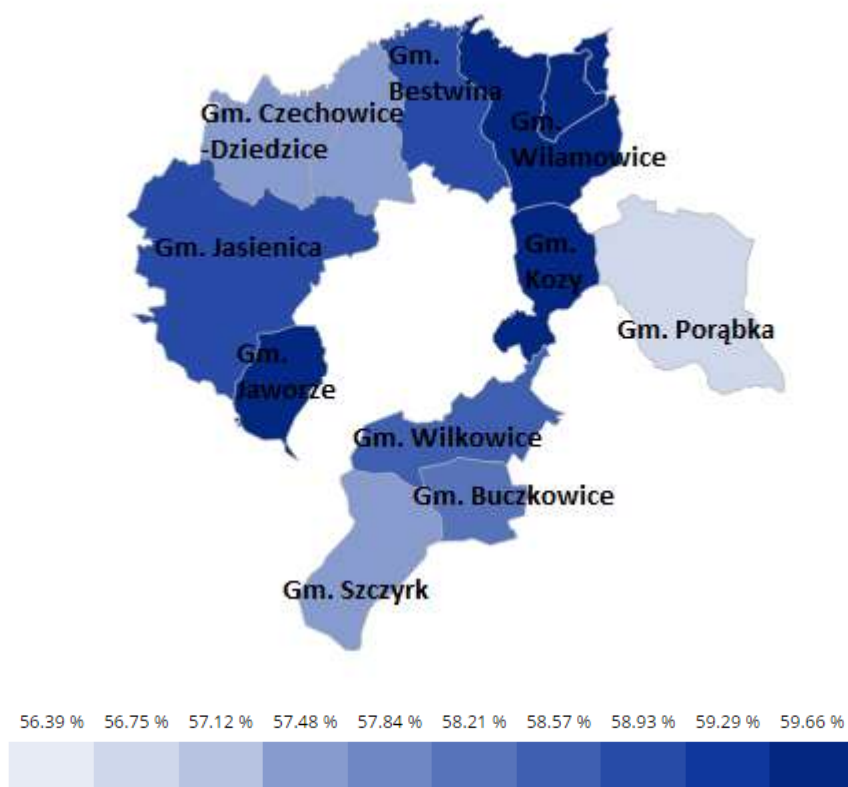


Źródło: opracowanie własne na podstawie danych Okręgowej Komisji Edukacyjnej w Jaworznie, http://oke.jaworzno.pl/wyniki/gimnazjum/2016_gim_wstepna_wgOKE.pdf.

Kapitał społeczny

Frekwencja w wyborach parlamentarnych, które miały miejsce w październiku 2015 r. wyniosła w powiecie bielskim 58,23%. Najwyższy odsetek osób uprawnionych do głosowania, które oddały głos, wystąpił w gminach Jaworze (60,02%) i Kozy (60,00%). Najniższą frekwencję odnotowano w gminie Porąbka – 56,39%. W gminie Czechowice-Dziedzice w głosowaniu wzięło udział 57,45% uprawnionych do głosowania. W województwie frekwencja osiągnęła poziom 52,25%.

Rys. 9 Frekwencja w wyborach parlamentarnych w 2015 r. w powiecie bielskim.



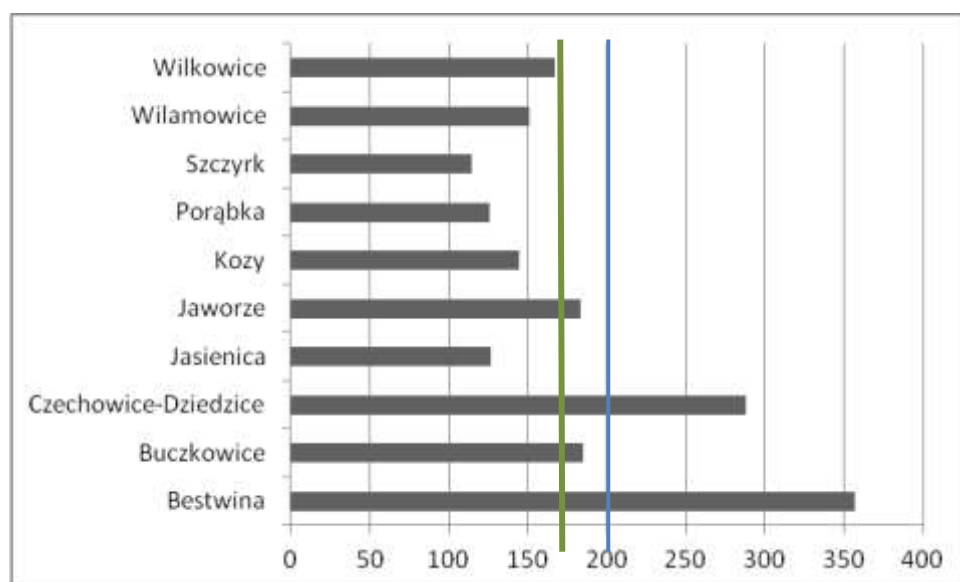
Źródło: Państwowa Komisja Wyborcza, <http://parlament2015.pkw.gov.pl/Frekwencja/2406/3>.

O zaangażowaniu mieszkańców w życie społeczne świadczyć może także ich gotowość do zrzeszania się lub działania w organizacjach pozarządowych. Według danych GUS za 2014 r.¹ w województwie śląskim funkcjonowało 7900 organizacji pozarządowych, co daje wskaźnik 1,7 organizacji na 1000 mieszkańców. Zdecydowaną większość (86%) stanowiły podmioty zrzeszające osoby fizyczne.

¹ Ostatnie dostępne w Banku Danych Lokalnych GUS dotyczą 2014 roku.

Na udział mieszkańców w życiu kulturalnym wskazuje m.in. poziom czytelnictwa. Gmina Czechowice-Dziedzice na tle innych gmin powiatu bielskiego charakteryzuje się największą liczbą czytelników na 1000 mieszkańców – jest ich 288. W powiecie średnio na 1000 mieszkańców przypada 201 kart bibliotecznych, natomiast w województwie 173. Ponadto w przypadku województwa zauważalna jest tendencja spadkowa (między 2013 a 2015 r. liczba czytelników na 1000 mieszkańców zmalała o 6,5%), podczas kiedy w gminie sytuacja jest odwrotna (wzrost czytelnictwa o 6,3%; w powiecie liczba czytelników na 1000 mieszkańców wzrosła o 4,1%). W gminie Czechowice-Dziedzice dostrzec można zróżnicowanie wewnętrzne - wyższy jest wskaźnik czytelnictwa w mieście (294 czytelników na 1000 mieszkańców) niż na obszarach wiejskich (264).

Rys. 10 Czytelnicy bibliotek publicznych w powiecie bielskim w 2015 r. na 1000 mieszkańców.



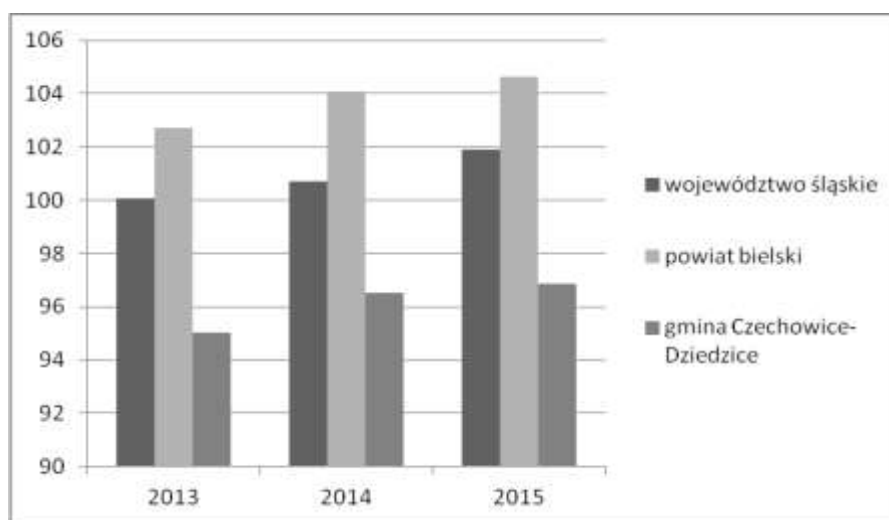
Na wykresie zaznaczono kolorem niebieskim liczbę czytelników w powiecie bielskim i kolorem zielonym liczbę czytelników w województwie śląskim.

Źródło: opracowanie własne na podstawie Banku Danych Lokalnych GUS.

Poziom przedsiębiorczości

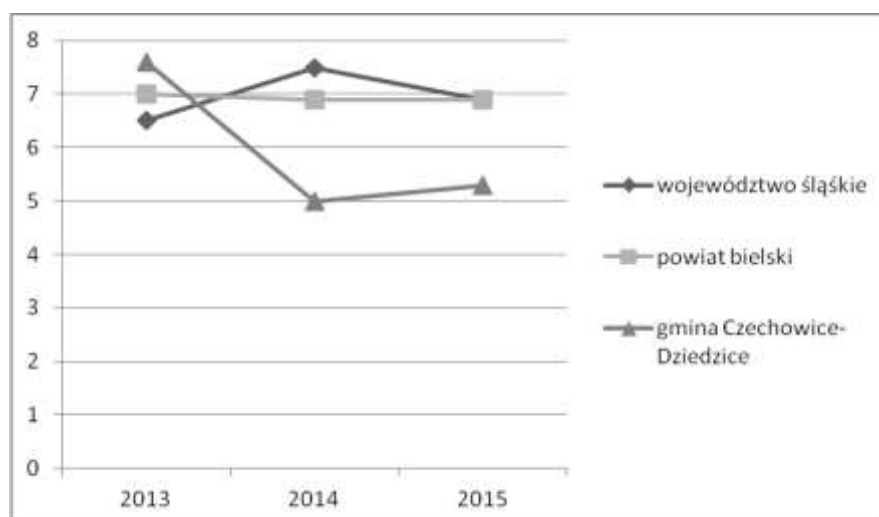
Jak widać na poniższym wykresie, liczba podmiotów gospodarczych w przeliczeniu na 1000 mieszkańców nieznacznie wzrasta z roku na rok. Wzrost ten oscyluje na poziomie ok. 2% każdego roku (między 2013 a 2015 rokiem). Na zbliżonym poziomie utrzymuje się również udział przedsiębiorstw wykreślanych z rejestru REGON w ogóle działających podmiotów gospodarczych - liczba oscyluje między 5 a 8% od 2013 do 2015 roku.

Rys. 11 Liczba podmiotów gospodarczych na 1000 mieszkańców w latach 2013-2015.



Źródło: opracowanie własne na podstawie Banku Danych Lokalnych GUS.

Rys. 12 Udział podmiotów wyrejestrowanych w ogólnej liczbie podmiotów wpisanych do rejestru REGON [%].



Źródło: opracowanie własne na podstawie Banku Danych Lokalnych GUS.

Stan środowiska

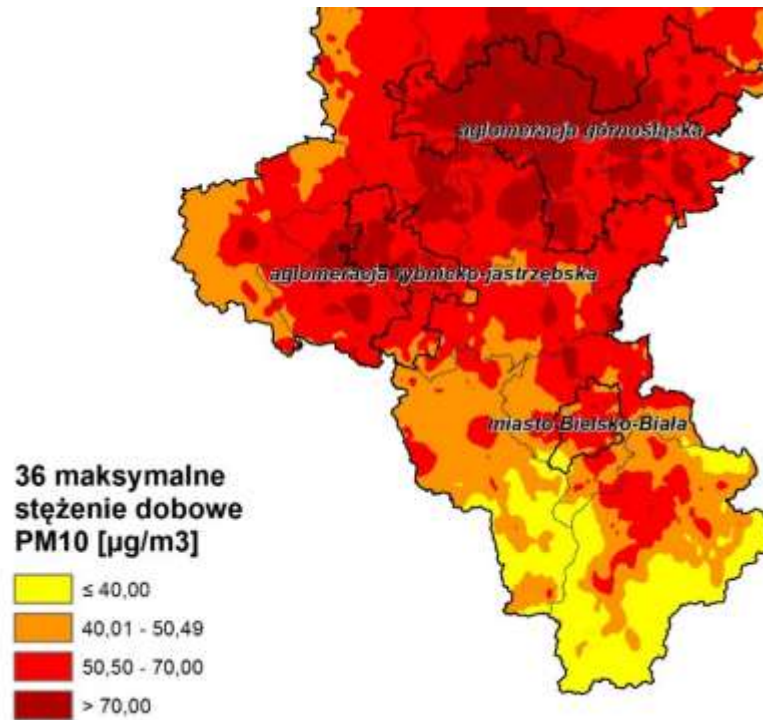
Analizy prowadzone przez Wojewódzki Inspektorat Ochrony Środowiska w Katowicach wskazują w 2015 r. na przekroczenia w przypadku pyłu zawieszonego PM10, a także PM2,5 i benzenu. Ponadto wysoki jest poziom roczny benzo(a)pirenu.

Tab. 3 Stan jakości powietrza w gminie Czechowice-Dziedzice w 2015 roku.

	PM10	PM2,5	benzen
wartości osiągnięte [$\mu\text{g}/\text{m}^3$]	41	27	3,4
max dopuszczalne stężenie [$\mu\text{g}/\text{m}^3$]	40	25	5

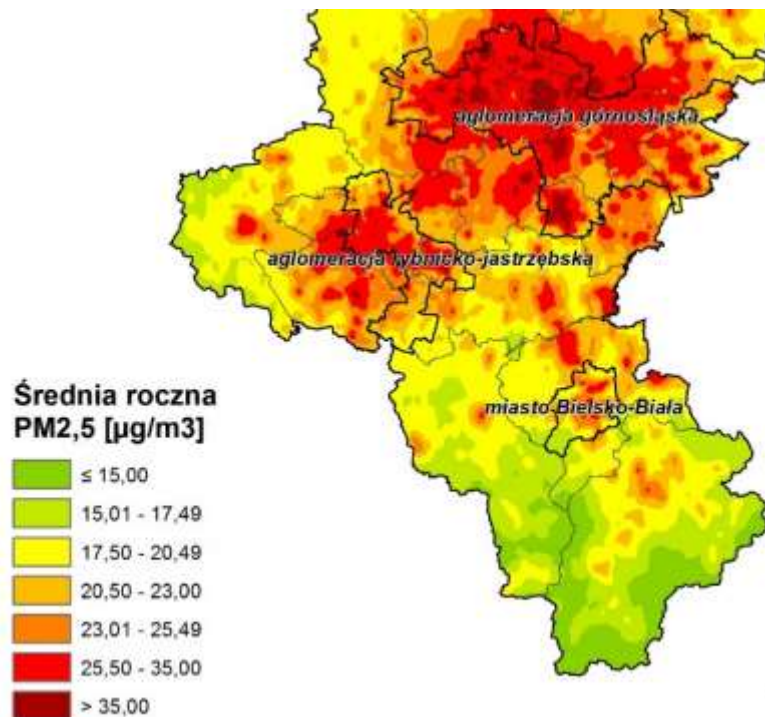
Źródło: Aktualny stan jakości powietrza w województwie śląskim w 2015 roku, s. 1.

Rys. 13 Wartości maksymalnego stężenia dobowego PM 10 w 2015 roku [$\mu\text{b}/\text{m}^3$].



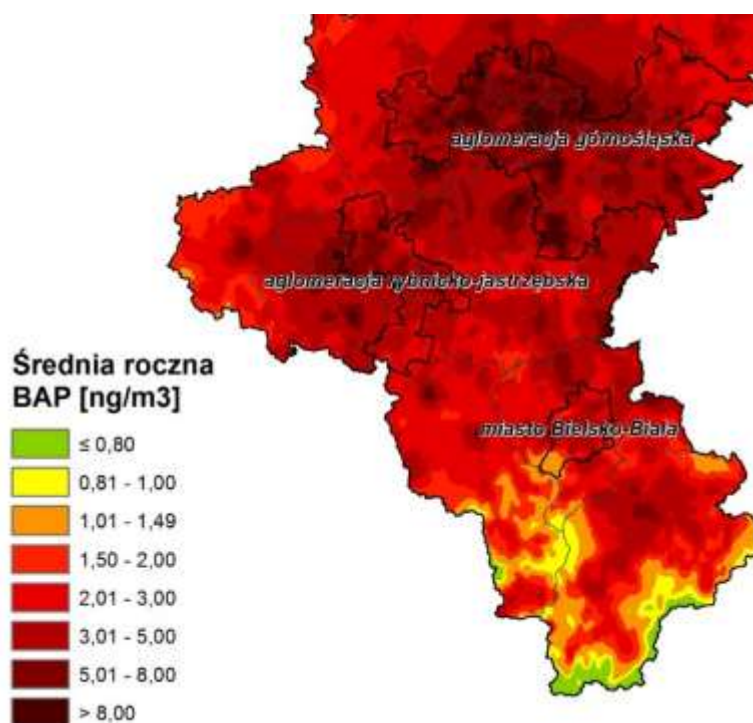
Źródło: Czternasta roczna ocena jakości powietrza w województwie śląskim, obejmująca 2015 rok, s. 45.

Rys. 14 Obszary przekroczeń średnich stężeń rocznych pyłu 2,5 w 2015 roku [$\mu\text{b}/\text{m}^3$].



Źródło: Czternasta roczna ocena jakości powietrza w województwie śląskim, obejmująca 2015 rok, s. 47.

Rys. 15 Obszary przekroczeń średnich stężeń rocznych benzo(a)pirenu w 2015 roku [ng/m³].



Źródło: Czternasta roczna ocena jakości powietrza w województwie śląskim, obejmująca 2015 rok, s. 48.

Generalna Dyrekcja Dróg Krajowych i Autostrad w Katowicach sporządziła również mapy akustyczne. Uwzględniono przy tym gminę Czechowice-Dziedzice, bowiem mapy te powstają dla dróg krajowych o ruchu powyżej 3 mln pojazdów. Analiza wykazała, że na odcinku drogi DK1 na terenie gminy w sferze oddziaływania wśród terenów podlegających ochronie akustycznej dominuje zabudowa mieszkaniowa jednorodzinna, stanowiąca około 25% całkowitej powierzchni objętej analizą. Dodatkowo przez Czechowice-Dziedzice biegnie linia kolejowa - na odcinku Czechowice-Dziedzice - Bielsko-Biała (ok. 11,5 km długości) przejeżdża ponad 30 tys. pociągów rocznie. Zarówno przebieg drogi DK1, jak i linii kolejowej generuje hałas komunikacyjny w obrębie miasta.

Infrastruktura techniczna

Zarówno w zakresie wyposażenia w infrastrukturę wodociagową, jak i kanalizacyjną w latach 2013-2015 nastąpiła poprawa. Jeśli chodzi o dostęp do instalacji wodociagowej, to tylko na poziomie powiatu nie przekracza on 90% ogółu ludności, a najwyższy jest w gminie. Inaczej jest w przypadku kanalizacji, z której korzysta średnio w województwie 77,3% mieszkańców, w powiecie 52,4%, a w gminie 72,6%.

W wyposażeniu w sieć gazową wskaźniki dla Gminy i powiatu są na zbliżonym poziomie, wyraźnie wyższym od regionalnego.

Tab. 4 Korzystający z instalacji w % ogółu ludności.

	wodociąg			kanalizacja			gaz		
	2013	2014	2015	2013	2014	2015	2013	2014	2015
województwo śląskie	93,6	95,6	95,7	71,5	75,8	77,3	62,5	62,4	62,3
powiat bielski	83,1	85,1	85,3	40,6	46,8	52,4	76,2	76,8	76,9
gmina Czechowice-Dziedzice	97,3	99,9	99,9	59,1	62,1	72,6	77,4	77,4	77,7

Źródło: opracowanie własne na podstawie Banku Danych Lokalnych GUS.

II.2 DIAGNOZA CZYNNIKÓW I ZJAWISK KRYZYSOWYCH²

II.2.1 SFERA SPOŁECZNA

W gminie Czechowice-Dziedzice osoby w wieku poprodukcyjnym stanowią 19,18% ogółu mieszkańców. Na obszarze miasta wskaźnik ten jest wyższy i osiąga poziom 19,97%, natomiast w Bronowie i Ligocie przekracza nieco 15%, a w Zabrzegu dochodzi do 17,42%.

Tab. 5 Udział osób w wieku poprodukcyjnym w ogóle mieszkańców - z uwzględnieniem wartości wskaźnika wyższej niż średnia gminy [%]³.

Przedział wartości wskaźnika	Miejscowość/ulica
19,19-40,00	<u>Bronów</u> : Azaliowa, Bławatków, Łanowa, Olchowa, Pod Polem; <u>Czechowice-Dziedzice</u> : Adama Asnyka, Adama Mickiewicza, Agawy, Agrestowa, Akacyjowa, Aleksandra Fredry, Aleksandra Puszkina, Andrzeja Krzanowskiego, Astrów, Bajeczna, Bartosza Głowackiego, Bażantów, Bolesława Prusa, Braci Sofków, Bratnia, Cichy Kącik, Cmentarna, Dębowa, Dojazdowa, Dolna, Dożynkowa, Dworcowa, Eugeniusza Kopcia, Falista, Fryderyka Chopina, Górna, Grabowiec, Henryka Wieniawskiego, Hugona Kołłątaja, Hutnicza, Jagiellońska, Jana Matejki, Jana Sobieskiego, Janusza

² Wskaźniki zostały obliczone poprzez podzielenie liczby osób spełniających dane kryterium (np. bezrobotnych) przez ogólną liczbę mieszkańców danej ulicy i pomnożone przez 100 (w przypadku gdy wskaźniki zostały przedstawione w %) lub 1000 (gdy wskaźniki zaprezentowano w ‰).

³ Ze względu na to, że liczba ulic w miejscowościach jest bardzo duża, dla lepszej czytelności danych, wskaźniki zostały pogrupowane w przedziały. W kolumnie "Miejscowość/ulica" zostały zamieszczone te ulice, dla których wartości wskaźników przekraczały średnią gminy i jednocześnie mieściły się w poszczególnych przedziałach. W przypadku gdy żadna ulica w danej miejscowości nie miała wskaźników w poszczególnych przedziałach, nie była uwzględniana w tabeli. Tak więc wyodrębnienie przedziałów ma jedynie charakter porządkujący, wpływa na czytelność dokumentu. Występowanie problemu wynika z faktu przekroczenia wartości średniej gminy lub niższego poziomu wskaźnika (np. w przypadku poziomu przedsiębiorczości). Dokładne informacje o wartościach wszystkich wskaźników z podziałem na wszystkie miejscowości gminy i ulice zawiera Załącznik nr 1 do niniejszego dokumentu.

	Korczaka, Jastrzębia, Jodłowa, Józefa Ignacego Kraszewskiego, Józefa Lompy, Józefa Rumana, Juliusza Słowackiego, Kanarków, Karola Szymanowskiego, Kasztanowa, Klasztorna, Kolista, Komorowicka, Krzysztofa Kamila Baczyńskiego, Ks. Jana Nepomucena Barabasa, Ks. Piotra Skargi, Ks. Stanisława Staszica, Kwiecista, Legionów, Leopolda Staffa, Lipowa, Lipowska, Łężna, Malinowa, Mieczysława Karłowicza, Mieczysława Michałowicza, Mikołaja Kopernika, Mikołaja Reja, Nad Młynówką, Napierskiego Kostki, Niepodległości, Norberta Barlickiego, Nowa, Ogrodowa, Olszyna, Parkowa, Pasieki, Pawła Stalmacha, Piasta, Pionkowa, Piotra Wysockiego, Plac Wolności, Pochyła, Poczтовая, Podwale, Pokrewna, Przejściowa, Przełęczna, Rolna, Romualda Traugutta, Różana, Sadowa, Słoneczna, Sokola, Stanisława Ligonia, Stanisława Moniuszki, Stanisława Wyspiańskiego, Stefana Okrzei, Stefana Żeromskiego, Stroma, Studencka, Szafranów, Szkolna, Św. Barbary, Teofila A. Lenartowicza, Terenowa, Tęczowa, Topolowa, Wenecka, Wiślana, Władysława Stanisława Reymonta, Włókiennicza, Wojciecha Kossaka, Zabiele, Zachodnia, Zbijowska, Zygmunta Krasińskiego, Źródłana; <u>Ligota</u> : Bory, Cisowa, Graniczna, Ks. Błażeja Olejaka, Księżycowa, Leszczynowa, Ligocka, Łabędzia, Mazańcowicka, Miła, Na Wale, Nad Potokiem, Ochodzka, Ogrodników, Podlasek, Powstańców Śląskich, Ptasia, Rolników, Tartaczna, Zawisście, Żabia; <u>Zabrzeg</u> : Bratków, Czarnoleska, Do Zapory, Gen. Władysława Sikorskiego, Jutrzenki, Karola Klimesza, Kłosowa, Ks. Karola Janoszka, Ks. Józefa Londzina, Łakowa, Miliardowicka, Orzechowa, Owocowa, Pod Jazem, Skowronków, Spacerowa, Stadionowa, Śliwkowa, Tadeusza Gazdy, Widna, Wieczorna;
40,01-60,00	<u>Czechowice-Dziedzice</u> : Aleja Św. Andrzeja Boboli, Królowej Jadwigi, Księża Grobel, Marii Konopnickiej, Prosta, Św. Huberta, Zacisze, Zawodzie, Zielona; <u>Ligota</u> : Teodora Korzeniowskiego;
60,01-80,00	-
80,01-100,00	<u>Zabrzeg</u> : Iłownicka;

Źródło: opracowanie własne na podstawie danych Urzędu Miejskiego w Czechowicach-Dziedzicach.

Poziom bezrobocie w gminie Czechowice-Dziedzice jest relatywnie niski. Określany jako udział osób zarejestrowanych jako bezrobotne w ogóle mieszkańców w wieku produkcyjnym wynosi 1,68%. Najwyższe jest ono w Bronowie (4%), Zabrzegu (3,19%) i Ligocie (2,71%). Dla miasta poziom bezrobocia wynosi 1,32%.

Tab. 6 Udział osób bezrobotnych w ogóle mieszkańców w wieku produkcyjnym - z uwzględnieniem wartości wskaźnika wyższych niż średnia gminy [%].

Przedział wartości wskaźnika	Miejscowość/ulica
1,69-9,59	<u>Bronów</u> : Kamieniecka, Międzyrzecka, Miodowa; <u>Czechowice-Dziedzice</u> : Adama Asnyka, Adama Mickiewicza, Akacyjowa, Aleksandra Fredry, Aleksandra Puszkina, Andrzeja Krzanowskiego, Bartosza Głowackiego, Bestwińska, Boczna, Bolesława Prusa, Braterska, Brzeziny, Bukowa, Chabrowa, Chałupnicza, Chmielna, Cicha, Cienista, Cmentarna, Cypriana Kamila Norwida, Danuty Baduszkowej, Dębowa, Dojazdowa, Dożynkowa, Działkowa, Eugeniusza Kopcia, Falista, Gabriela Narutowicza,

	<p>Gołębia, Górna, Górnica, Grabowicka, Henryka Sienkiewicza, Henryka Wieniawskiego, Hiacyntów, Hoża, Hugona Kołłątaja, Hutnicza, Ignacego Łukasiewicza, Jacka Malczewskiego, Jagiellońska, Jana Kasprowicza, Jana Sobieskiego, Jaskólcza, Jasna, Jeżynowa, Józefa Wybickiego, Kamionka, Kaniowska, Karola Miarki, Karolinki, Kazimierza Tetmajera-Przerwy, Klasztorna, Kolejowa, Kolista, Komorowicka, Kościelna, Kręta, Krucza, Krupnicza, Krzysztofa Kamila Baczyńskiego, Ks. Nepomucena Barabasza, KS. Stanisława Staszica, Kukułcza, Kwiecista, Legionów, Ligocka, Lipowa, Lipowska, Liszki, Ludwika Waryńskiego, Łężna, Łukowa, Mazańcowicka, Mieczysława Michałowicza, Młyńska, Myśliwska, Nad Białką, Nad Młynówką, Napierskiego Kostki, Niepodległości, Norberta Barlickiego, Ochodzka, Ogrodowa, Oliwna, Olszyna, Parkowa, Pasięki, Pawia, Płaska, Pochyła, Poczta, Podkęcie, Podlarysz, Pogodna, Polna, Porzeczkowa, Potoczna, Przejściowa, Rajska, Rolna, Romualda Traugutta, Słoneczna, Sobótki, Sokola, Sosnowa, Stanisława Ligonia, Stanisława Wyspiańskiego, Stefana Żeromskiego, Studencka, Szkolna, Szuwary, Szwajcarska Dolina, Ślepa, Św. Barbary, Tadeusza Kościuszki, Targowa, Topolowa, Towarowa, Wąska, Wenecka, Węglowa, Wilcza, Władysława Stanisława Reymonta, Wodna, Wrzosowa, Zabiele, Zacisze, Zajęcza, Zamkowa, Zawila, Żużłowa;</p> <p><u>Ligota</u>: Bielska, Bory, Bronowska, Burzej, Czechowicka, Do Kanału, Dworska, Grabowa, Jesionowa, Ligocka, Łabędzia, Miliardowicka, Młynarska, Nad Potokiem, Ogrodników, Podlasek, Podwale, Powstańców Śląskich, Przedszkolna, Rakowa, Spadzista, Śródrzeczna, Wapienicka, Wodospadowa, Woleńska, Wspólna, Zabrzaska, Złocista;</p> <p><u>Zabrzeg</u>: Brzoskwiniowa, Do Zapory, Gen. Władysława Sikorskiego, Gminna Jesienna, Ks. Józefa Londzina, Ludwika Waryńskiego, Łukowa, Maciejowicka, Miliardowicka, Morełowa, Mostowa, Objazdowa, Pasięczna, Piwna, Południowa, Sienna, Stadionowa, Śliwkowa, Świerklocz, Tadeusza Gazdy, Widna, Wiosenna;</p>
9,60-17,50	<p><u>Bronów</u>: Bronowska, Olchowa, Stawowe Pole;</p> <p><u>Czechowice-Dziedzice</u>: Brzozowa, Dworcowa, Dzieciołów, Jana Kochanowskiego, Jaśminowa, Józefa Ignacego Kraszewskiego, Krzywa, Ks. Piotra Skargi, Piękna, Przebiśnegów, Równa, Spółdzielcza, Wałowa, Wesoła, Zbijowska;</p> <p><u>Ligota</u>: Koło, Modrzewiowa, Pańska, Rębisko, Rolników, Sokoły, Zdrowa;</p> <p><u>Zabrzeg</u>: Bratków, Gilów, Majowa;</p>
17,51-25,41	<p><u>Czechowice-Dziedzice</u>: Hrabiego Kotulińskiego;</p> <p><u>Ligota</u>: Ochodzka;</p>
>25,42	<p><u>Czechowice-Dziedzice</u>: Nad Wisłą;</p> <p><u>Zabrzeg</u>: Karola Klimesza;</p>

Źródło: opracowanie własne na podstawie danych Powiatowego Urzędu Pracy w Bielsku-Białej.

Z pomocy społecznej na terenie gminy korzysta 1573 mieszkańców, co oznacza, że na 1000 mieszkańców 36 uzyskuje wsparcie. Najwyższe wartości wskaźnik uzyskuje w Bronowie (49,33‰), a najniższe w Ligocie (28,6‰).

Tab. 7 Udział osób otrzymujących świadczenia pomocy społecznej ogółem - z uwzględnieniem wartości wskaźnika wyższej niż średnia gminy [%o].

Przedział wartości wskaźnika	Miejscowość/ulica
36,08-277,19	<u>Bronów</u> : Międzyrzecka, Miodowa, Olchowa, Pod Polem, Pszczelarska; <u>Czechowice-Dziedzice</u> : Bestwińska, Bolesława Prusa, Brzozowa, Cicha, Dolna, Dożynkowa, Fryderyka Chopina, Gabriela Narutowicza, Górnicza, Henryka Sienkiewicza, Hiacyntów, Hr. Kotulińskiego, Hutnicza, Ignacego Łukasiewicza, Jana Kasprowicza, Jana Kochanowskiego, Janusza Korczaka, Jaśminowa, Józefa Ignacego Kraszewskiego, Józefa Wybickiego, Juliusza Słowackiego, Karola Miarki, Kolejowa, Kolista, Konstantego I. Gałczyńskiego, Kościelna, Krzywa, Ks. Jana Nepomucena Barabasa, Ks. Piotra Skargi, Legionów, Lipowska, Łukowa, Marii Konopnickiej, Młyńska, Norberta Barlickiego, Ochodzka, Oliwna, Parkowa, Płaska, Poczta, Podwale, Rolna, Równa, Sikorek, Smocza, Studencka, Szafranów, Szuwary, Terenowa, Tęczowa, Wałowa, Wiewiórcza, Wilcza, Wojciecha Kossaka, Zabiele, Zielona; <u>Ligota</u> : Bory, Cyprysowa, Grabowa, Gwiazdzista, Łabędzia, Mała, Miła, Modrzewiowa, Na Łuku, Podlasek, Ptasia, Słowików, Spadzista, Tartaczna, Wapienicka; <u>Zabrzeg</u> : Brzoskwiniowa, Spacerowa;
277,20-518,13	<u>Czechowice-Dziedzice</u> : Fiołkowa, Królowej Jadwigi, Księża Grobel, Laurowa, Leopolda Staffa, Storzyczków, Tadeusza Kościuszki, Włókiennicza; <u>Ligota</u> : Pańska, Polowa; <u>Zabrzeg</u> : Andrzeja Struga, Letnia, Morelowa, Mościska, Orzechowa;
518,14-759,06	<u>Czechowice-Dziedzice</u> : Wesoła, Żużłowa; <u>Ligota</u> : Niska; <u>Zabrzeg</u> : Pod Jazem, Południowa;
>759,07	<u>Bronów</u> : Bronowska; <u>Czechowice-Dziedzice</u> : Nad Wisłą, Stanisława Moniuszki, Św. Huberta, Truskawkowa, Żbika; <u>Ligota</u> : Księżycowa, Na Wale, Orla, Wypoczynkowa; <u>Zabrzeg</u> : Gilów;

Źródło: opracowanie własne na podstawie danych Ośrodka Pomocy Społecznej w Czechowicach-Dziedzicach.

Ponad ½ mieszkańców gminy korzystających z pomocy społecznej uzyskuje to wsparcie z powodu ubóstwa. Najgorzej na tle gminy wypada miejscowość Bronów, gdzie 31 osób na 1000 otrzymuje pomoc, natomiast najmniejsze zapotrzebowanie jest na nią w Ligocie (16,2‰) i Zabrzegu (16,88‰). Średnia dla gminy wynosi zaś 18,41‰.

Tab. 8 Udział osób otrzymujących świadczenia pomocy społecznej z powodu ubóstwa - z uwzględnieniem wartości wskaźnika wyższej niż średnia gminy [%o].

Przedział wartości wskaźnika	Miejscowość/ulica
18,42-245,40	<u>Bronów</u> : Międzyrzecka, Miodowa, Olchowa, Pszczelarska; <u>Czechowice-Dziedzice</u> : Bestwińska, Bolesława Prusa, Brzozowa, Cicha, Cypriana Kamila Norwida, Danuty Baduszkowej, Dożynkowa, Gabriela Narutowicza, Górnicza, Henryka Sienkiewicza, Hiacyntów, Hrabiego

	Kotulińskiego, Hutnicza, Ignacego Łukasiewicza, Jana Kochanowskiego, Jasna, Jaśminowa, Józefa Ignacego Kraszewskiego, Józefa Wybickiego, Junacka, Kanarków, Karola Miarki, Kolejowa, Kolistą, Konstantego I. Gałczyńskiego, Kościelna, Ks. Jana Nepomucena Barabasa, Ks. Piotra Skargi, Legionów, Ligocka, Lipowska, Marii Konopnickiej, Młyńska, Niepodległości, Ochodzka, Płaska, Smocza, Studencka, Szuwary, Szwajcarska Dolina, Tadeusza Kościuszki, Terenowa, Tęczowa, Wiewiórcza, Wilcza, Wojciecha Kossaka, Zielona, Żużłowa; <u>Ligota</u> : Bory, Grabowa, Księżycowa, Łabędzia, Mała, Modrzewiowa, Na Łuku, Niska, Ptasia, Spadzista, Stawiska, Tartaczna, Wapienicka, Żabia; <u>Zabrzeg</u> : Brzoskwiniowa, Letnia, Pod Jazem, Południowa;
245,41-490,80	<u>Czechowice-Dziedzice</u> : Laurowa, Sikorek; <u>Ligota</u> : Polowa; <u>Zabrzeg</u> : Morełowa, Mościska, Orzechowa;
490,81-736,20	<u>Bronów</u> : Bronowska; <u>Czechowice-Dziedzice</u> : Leopolda Staffa, Wesoła; <u>Ligota</u> : Orla;
>736,21	<u>Czechowice-Dziedzice</u> : Nad Wisłą, Stanisława Moniuszki, Św. Huberta, Truskawkowa, Żbika; <u>Ligota</u> : Na Wale; <u>Zabrzeg</u> : Gilów;

Źródło: opracowanie własne na podstawie danych Ośrodka Pomocy Społecznej w Czechowicach-Dziedzicach.

Prawie 36% osób otrzymujących pomoc społeczną ma problem z bezrobociem. Przeliczając to można stwierdzić, że prawie 13 na 1000 mieszkańców gminy korzysta z pomocy społecznej z powodu bezrobocia. W Ligocie i Zabrzegu (odpowiednio 16,2‰ i 16,88‰) problem ten występuje w najmniejszym natężeniu, natomiast w Bronowie - największym (31,39‰). Wartość tego wskaźnika powyżej 750 odnotowano jedynie na kilku ulicach Czechowic-Dziedzic.

Tab. 9 Udział osób otrzymujących świadczenia pomocy społecznej z powodu bezrobocia - z uwzględnieniem wartości wskaźnika wyższej niż średnia gminy [‰].

Przedział wartości wskaźnika	Miejscowość/ulica
12,92-259,68	<u>Bronów</u> : Miodowa, Olchowa; <u>Czechowice-Dziedzice</u> : Bolesława Prusa, Braci Sofków, Brzozowa, Cicha, Danuty Baduszkowej, Dolna, Gabriela Narutowicza, Górnicza, Henryka Sienkiewicza, Hutnicza, Ignacego Łukasiewicza, Jana Kasprowicza, Jana Kochanowskiego, Jasna, Jaśminowa, Józefa Ignacego Kraszewskiego, Józefa Wybickiego, Junacka, Kanarków, Karola Miarki, Kościelna, Ks. Jana Nepomucena Barabasa, Ks. Piotra Skargi, Legionów, Młyńska, Norberta Barlickiego, Ochodzka, Oliwna, Płaska, Równa, Studencka, Szuwary, Szwajcarska Dolina, Tadeusza Kościuszki, Terenowa, Tęczowa, Wesoła, Wiewiórcza, Wilcza; <u>Ligota</u> : Bory, Grabowa, Łabędzia, Mała, Modrzewiowa, Ptasia, Stawiska, Żabia; <u>Zabrzeg</u> : Andrzeja Struga, Brzoskwiniowa, Letnia, Morełowa, Mościska, Pod Jazem;

259,69-506,45	<u>Czechowice-Dziedzice</u> : Laurowa, Żużłowa; <u>Ligota</u> : Księżycowa, Na Wale, Pańska, Wypoczynkowa; <u>Zabrzeg</u> : Gilów, Południowa;
506,46-753,22	<u>Bronów</u> : Bronowska;
>753,23	<u>Czechowice-Dziedzice</u> : Nad Wisłą, Stanisława Moniuszki, Św. Huberta, Truskawkowa, Żbika;

Źródło: opracowanie własne na podstawie danych Ośrodka Pomocy Społecznej w Czechowicach-Dziedzicach.

Około 35% osób korzystających z pomocy społecznej wymaga wsparcia z powodu niepełnosprawności. W przeliczeniu na 1000 mieszkańców gminy oznacza to, że prawie 13 uzyskuje świadczenia z tego tytułu. Najlepiej sytuacja wygląda w Zabrzegu i Ligocie, gdzie wskaźnik nie przekracza 6‰, natomiast najgorzej w Czechowicach-Dziedzicach (14,12‰) i Bronowie (17,04‰).

Tab. 10 Udział osób otrzymujących świadczenia pomocy społecznej z powodu niepełnosprawności - z uwzględnieniem wartości wskaźnika wyższej niż średnia gminy [‰].

Przedział wartości wskaźnika	Miejscowość/ulica
12,60-246,85	<u>Bronów</u> : Miodowa; <u>Czechowice-Dziedzice</u> : Aleksandra Puszkina, Boczna, Bolesława Prusa, Brzozowa, Chałupnicza, Cicha, Ciernista, Cypriana Kamila Norwida, Dębowa, Dolna, Fryderyka Chopina, Gabriela Narutowicza, Górnicza, Henryka Sienkiewicza, Hr. Kotulińskiego, Hutnicza, Ignacego Łukasiewicza, Jana Kasprowicza, Jana Kochanowskiego, Janusza Korczaka, Jaśminowa, Józefa Ignacego Kraszewskiego, Józefa Wybickiego, Juliusza Słowackiego, Junacka, Karola Miarki, Klonowa, Kolista, Kościelna, Ks. Jana Nepomucena Barabasza, Laurowa, Legionów, Lipowska, Ludwika Waryńskiego, Mieczysława Michałowicza, Młyńska, Niepodległości, Ochodzka, Parkowa, Pasieki, Pawła Stalmacha, Płaska, Poczтовая, Podwale, Smocza, Stanisława Moniuszki, Studencka, Szafranów, Tadeusza Kościuszki, Terenowa, Tęczowa, Wesoła, Wiejska, Wiewiórcza, Wilcza, Włókiennicza, Wojciecha Kossaka, Zabiele, Żbika; <u>Ligota</u> : Cyprysowa, Gwiazdzista, Mała, Modrzewiowa, Niska, Orla, Podlasek, Słowików, Tartaczna, Żabia; <u>Zabrzeg</u> : Brzoskwiniowa, Morełowa, Południowa;
246,86-506,29	<u>Czechowice-Dziedzice</u> : Fiołkowa, Królowej Jadwigi, Księża Grobel, Storczyków; <u>Ligota</u> : Na Wale, Pańska;
506,30-753,14	<u>Czechowice-Dziedzice</u> : Żużłowa; <u>Zabrzeg</u> : Pod Jazem;
>753,15	<u>Bronów</u> : Bronowska; <u>Czechowice-Dziedzice</u> : Św. Huberta, Truskawkowa;

Źródło: opracowanie własne na podstawie danych Ośrodka Pomocy Społecznej w Czechowicach-Dziedzicach.

Prawie 6,5% osób korzystających z pomocy społecznej uzyskuje wsparcie ze względu na uzależnienia (alkoholizm i narkomanię). Oznacza to 2 osoby przypadające

na każdy 1000 mieszkańców gminy. W miejscowości Bronów problem ten w ogóle nie występuje, w Ligocie i Zabrzegu jest raczej nieistotny, gdyż z pomocy Ośrodka Pomocy Społecznej w każdej z tych miejscowości korzysta tylko jedna osoba. Dla Czechowic-Dziedzic wartość wskaźnika wynosi natomiast 2,91‰.

Tab. 11 Udział osób otrzymujących świadczenia pomocy społecznej z powodu uzależnień - z uwzględnieniem wartości wskaźnika wyższej niż średnia gminy [‰].

Przedział wartości wskaźnika	Miejscowość/ulica
2,35-251,75	<u>Czechowice-Dziedzice</u> : Brzozowa, Cypriana Kamila Norwida, Gabriela Narutowicza, Górnicza, Hutnicza, Ignacego Łukasiewicza, Jana Kasprowicza, Jana Kochanowskiego, Józefa Ignacego Kraszewskiego, Juliusza Słowackiego, Kanarków, Krzywa, Ks. Jana Nepomucena Barabasa, Legionów, Oliwna, Parkowa, Studencka, Świerkowicka, Tadeusza Kościuszki, Terenowa, Wiejska, Włókiennicza, Zielona; <u>Ligota</u> : Żabia; <u>Zabrzeg</u> : Gilów;
251,76-503,50	-
503,51-755,25	<u>Czechowice-Dziedzice</u> : Stanisława Moniuszki, Truskawkowa;
>755,26	<u>Czechowice-Dziedzice</u> : Św. Huberta;

Źródło: opracowanie własne na podstawie danych Ośrodka Pomocy Społecznej w Czechowicach-Dziedzicach.

W całej gminie na leczenie w związku z nadużywaniem alkoholu zostało skierowanych 166 osób, czyli 3,81‰ wszystkich mieszkańców. W podziale na miejscowości najwyższą wartość (4,07‰) osiąga wskaźnik dla miasta, natomiast wskaźniki dla Bronowa, Ligoty i Zabrzega wynoszą odpowiednio: 3,59‰, 2,1‰ i 3,62‰.

Tab. 12 Udział osób uzależnionych od alkoholu i skierowanych na leczenie na 1000 mieszkańców - z uwzględnieniem wartości wskaźnika wyższej niż średnia gminy [‰].

Przedział wartości wskaźnika	Miejscowość/ulica
3,82-24,0	<u>Bronów</u> : Ks. Jana Kunza, Woźniacka; <u>Czechowice-Dziedzice</u> : Bartosza Głowackiego, Bestwińska, Bolesława Prusa, Cicha, Cienista, Dożynkowa, Eugeniusza Kopcia, Falista, Gabriela Narutowicza, Henryka Sienkiewicza, Hiacyntów, Ignacego Łukasiewicza, Jagiellońska, Jana Kasprowicza, Jana Sobieskiego, Jaskółcza, Juliusza Słowackiego, Karola Miarki, Kazimierza Tetmajera-Przerwy, Klasztorna, Kościelna, Ks. Jana Nepomucena Barabasa, Łukowa, Malinowa, Mazańcowska, Michała Drzymały, Mieczysława Michałowicza, Mikołaja Kopernika, Niepodległości, Norberta Barlickiego, Poczтовая, Polna, Potoczna, Romualda Traugutta, Towarowa, Węglowa, Wodna, Wojciecha Kossaka, Zacisze, Zaplecze, Zawia; <u>Ligota</u> : Miliardowicka, Powstańców Śląskich, Rolników, Woleńska, Wspólna; <u>Zabrzeg</u> : Gen. Władysława Sikorskiego, Ks. Józefa Londzina, Ludwika

	Waryńskiego, Maciejowicka, Świerklocz, Władysława Broniewskiego;
24,06-48,10	<u>Czechowice-Dziedzice</u> : Józefa Ignacego Kraszewskiego, Kanarków, Krzywa, Leśna, Młyńska; <u>Ligota</u> : Polowa, Zakątek; <u>Zabrzeg</u> : Gilów, Gminna, Jabłoniowa, Mościska, Widna;
48,11-72,15	<u>Bronów</u> : Siedlacka, <u>Czechowice-Dziedzice</u> : Wenecka, Wesoła;
>72,15	<u>Bronów</u> : Azaliowa; <u>Czechowice-Dziedzice</u> : Laurowa;

Źródło: opracowanie własne na podstawie danych Ośrodka Pomocy Społecznej w Czechowicach-Dziedzicach.

Zasiłki rodzinne (mające na celu pokrycie wydatków związanych z utrzymaniem dzieci) przyznane zostały przez Urząd Miejski łącznie 710 rodzinom zamieszkującym gminę, co daje wskaźnik na poziomie 16,28‰. Dla miasta Czechowice-Dziedzice oraz miejscowości Zabrzeg przyjmuje on zbliżone wartości (odpowiednio 15,37‰ i 16,6‰), natomiast wyższy jest w przypadku Ligoty (20,19‰) i Bronowa (26,91‰).

Tab. 13 Zasiłki rodzinne na 1000 mieszkańców - z uwzględnieniem wartości wskaźnika wyższej niż średnia gminy [‰].

Przedział wartości wskaźnika	Miejscowość/ulica
16,29-179,26	<u>Bronów</u> : Alojzego Czyża, Gajowa, Graniczna, Kopaniny, Ks. Jana Kunza, Międzyrzeczka, Olchowa, Pod Polem, Pszczelarska, Rudzicka, Woźniacka, Zarzeczna, Zbożowa; <u>Czechowice-Dziedzice</u> : Adama Asnyka, Akacyjowa, Aleksandra Fredry, Aleksandra Puszkina, Astrów, Bajeczna, Bestwińska, Brzeziny, Brzozowa, Chłodna, Chłopska, Chmielna, Cmentarna, Dębowa, Do Gajówki, Dolna, Dożynkowa, Eugeniusza Kopcia, Fryderyka Chopina, Gabriela Narutowicza, Górnicza, Gustawa Morcinka, Henryka Sienkiewicza, Hoża, Hugona Kołłątaja, Hutnicza, Ignacego Łukasiewicza, Jagiellońska, Jana Kasprowicza, Jana Kochanowskiego, Jaskólcza, Jasna, Jaśminowa, Józefa Rumana, Józefa Wybickiego, Juliusza Słowackiego, Junacka, Kanarków, Kaniowska, Karola Miarki, Karolinki, Kolejowa, Kościelna, Krzywa, Ks. Jana Nepomucena Barabasa, Kukułcza, Laurowa, Ligocka, Liszki, Łężna, Malinowa, Marcina Kasprzaka, Marii Konopnickiej, Mieczysława Michałowicza, Płaska, Podkępie, Podlarysz, Podwale, Rajska, Robotnicza, Rolna, Równa, Sadowa, Spółdzielcza, Stefana Okrzei, Stefana Żeromskiego, Stroma, Szafranów, Szkolna, Ślepa, Tadeusza Kościuszki, Towarowa, Wałowa, Węglowa, Wilcza, Władysława Orkana, Wrzosowa, Zacisze, Zajęcza, Zbijowska, Zielona, Zygmunta Krasińskiego; <u>Ligota</u> : Bielska, Cyprysowa, Czyżyków, Dworska, Graniczna, Jaworowa, Jemiołowa, Koło, Ks. Błażeja Olejaka, Księżycowa, Ligocka, Mała, Młynarska, Modrzewiowa, Na Łuku, Nad Potokiem, Ochodzka, Pańska, Pod Lasem, Powstańców Śląskich, Przedszkolna, Rębisko, Rolników, Rybacka, Sokoły, Wapienicka, Woleńska, Wspólna, Zabrzaska, Zakątek, Zawodzie, Zdrowa, Złocista; <u>Zabrzeg</u> : Brzoskwiniowa, Do Zapory, Gen. Władysława Sikorskiego, Gilów,

	Jelenia, Jesienna, Ks. Józefa Londzina, Lisia, Ludwika Waryńskiego, Maciejowicka, Majowa, Ochodzka, Owocowa, Pasieczna, Pod Jazem, Sienna, Śliwkowa, Świerklocz, Tadeusza Gazdy, Winogronowa, Wiosenna;
179,27-358,52	<u>Czechowice-Dziedzice</u> : Królowej Jadwigi;
358,53-537,78	<u>Czechowice-Dziedzice</u> : Nad Wisłą;
>537,79	<u>Czechowice-Dziedzice</u> : Bolesława Chrobrego;

Źródło: opracowanie własne na podstawie danych Ośrodka Pomocy Społecznej w Czechowicach-Dziedzicach.

Zasiłki pielęgnacyjne przysługujące osobom niepełnosprawnym bądź po 75 roku życia, trafiają do 733 mieszkańców gminy, tj. 16,81‰ mieszkańców. Wśród miejscowości w gminie najgorzej wypadają Czechowice-Dziedzice, gdzie wypłacanych jest najwięcej tych zasiłków (17,43‰). Najmniej przyznano ich w Bronowie - 11,66‰. Wskaźnik dla Ligoty z kolei wyniósł 14,09‰, a dla Zabrzega 15,97‰.

Tab. 14 Zasiłki pielęgnacyjne na 1000 mieszkańców - z uwzględnieniem wartości wskaźnika wyższej niż średnia gminy [‰].

Przedział wartości wskaźnika	Miejscowość/ulica
16,82-58,30	<u>Bronów</u> : Gajowa, Międzyrzecka, Miodowa, Olchowa, Rudzicka, Stawowe Pole, Zarzeczna, Zbożowa; <u>Czechowice-Dziedzice</u> : Andrzeja Krzanowskiego, Bajeczna, Bartosza Głowackiego, Bestwińska, Boczna, Bolesława Prusa, Brzozowa, Do Gajówki, Dożynkowa, Drozdów, Działkowa, Eugeniusza Kopcia, Fiołkowa, Gabriela Narutowicza, Gołębia, Górnicza, Grabowiec, Gustawa Morcinka, Henryka Sienkiewicza, Hrabiego Kotulińskiego, Hugona Kołłątaja, Hutnicza, Ignacego Łukasiewicza, Jacka Malczewskiego, Jagiellońska, Jana Sobieskiego, Jaśminowa, Józefa Ignacego Kraszewskiego, Józefa Rumana, Józefa Wybickiego, Juliana Fałata, Kaniowska, Kazimierza Tetmajera-Przerwy, Klasztorna, Kolejowa, Komorowicka, Krzywa, Ks. Jana Nepomucena Barabasa, Legionów, Lipowa, Ludwika Waryńskiego, Łagodna, Łężna, Łukowa, Malinowa, Marii Konopnickiej, Mieczysława Michałowicza, Mikołaja Reja, Myśliwska, Nad Białką, Nad Młynówką, Niepodległości, Pawia, Pochyła, Poczta, Podkęcie, Polna, Sosnowa, Spokojna, Stanisława Wyspiańskiego, Stawowa, Stefana Okrzei, Stefana Żeromskiego, Stroma, Studencka, Szkolna, Ślepa, Świerkowicka, Terenowa, Tęczowa, Topolowa, Wałowa, Wąska, Wesoła, Wiankowa, Wierzbowa, Wilcza, Władysława Stanisława Reymonta, Włókiennicza, Zabiele, Zacisze, Zygmunta Krasińskiego; <u>Ligota</u> : Bory, Cyprysowa, Gwieździsta, Jaworowa, Koło, Ligocka, Łabędzia, Modrzewiowa, Na Łuku, Nowy Świat, Podlasek, Podwale, Powstańców Śląskich, Rybacka, Słowików, Sokoły, Teodora Korzeniowskiego, Wodospadowa, Woleńska, Zaciszna, Zakątek, Zawodzie; <u>Zabrzeg</u> : Brzoskwiniowa, Do Zapory, Gen. Władysława Sikorskiego, Ks. Ludwika Wrzoła, Letnia, Ludwika Waryńskiego, Maciejowicka, Majowa, Miliardowicka, Morelowa, Ochodzka, Owocowa, Pasieczna, Stadionowa, Śliwkowa, Świerklocz, Zimowa, Ziołowa;
58,31-116,60	<u>Czechowice-Dziedzice</u> : Jana Kochanowskiego, Jana Matejki, Konwalii, Krótka,

	Krzysztofa Kamila Baczyńskiego, Leopolda Staffa, Pawła Stalmacha, Robotnicza, Różana, Stanisława Moniuszki, Wojciecha Kossaka; <u>Ligota</u> : Orla, Rakowa; <u>Zabrzeg</u> : Kłosowa, Wiosenna;
116,61-174,90	<u>Czechowice-Dziedzice</u> : Konstantego I. Gałczyńskiego, Piękna, Zielona; <u>Ligota</u> : Na Wale, Średnia;
>174,91	<u>Czechowice-Dziedzice</u> : Księża Grobel;

Źródło: opracowanie własne na podstawie danych Ośrodka Pomocy Społecznej w Czechowicach-Dziedzicach.

W gminie odnotowano 1444 czyny karalne, co oznacza, że na 1000 mieszkańców popełniono ich średnio 33 (wskaźnik wynosi 33,11‰). Najbezpieczniej wypada pod tym względem Bronów (5,38‰), następnie Ligota (13,25‰) i Zabrzeg (20,8‰). Najwięcej czynów karalnych miało miejsce w Czechowicach-Dziedzicach, co obrazuje wskaźnik na poziomie 37,94‰.

Tab. 15 Wskaźnik przestępczości (liczba czynów karalnych na 1000 mieszkańców) - z uwzględnieniem wartości wskaźnika wyższej niż średnia gminy [‰].

Przedział wartości wskaźnika	Miejscowość/ulica
33,12-241,72	<u>Bronów</u> : Bronowska; <u>Czechowice-Dziedzice</u> : Adama Asnyka, Aleja Św. Andrzeja Boboli, Bestwińska, Bolesława Prusa, Chłodna, Cicha, Cmentarna, Danuty Baduszkowej, Do Gajówki, Gołębia, Górnicza, Henryka Sienkiewicza, Hugona Kołłątaja, Hutnicza, Ignacego Łukasiewicza, Jana Kochanowskiego, Jana Sobieskiego, Jaśminowa, Józefa Ignacego Kraszewskiego, Józefa Lompy, Józefa Rumana, Kamionka, Klonowa, Kolejowa, Kolista, Legionów, Leopolda Staffa, Ligocka, Lipowska, Łukowa, Marianki, Marii Konopnickiej, Nad Białką, Niepodległości, Norberta Barlickiego, Ogrodowa, Piasta, Pochyła, Pogodna, Przebiśnięgów, Rolna, Romualda Traugutta, Strażacka, Studencka, Szkolna, Targowa, Towarowa, Wąska, Wesoła, Węglowa, Zielona; <u>Ligota</u> : Bielska, Długa, Zabrzaska; <u>Zabrzeg</u> : Gen. Władysława Sikorskiego, Gminna, Jabłoniowa, Ludwika Waryńskiego;
241,73-483,44	<u>Czechowice-Dziedzice</u> : Gabriela Narutowicza, Juliusza Słowackiego, Kaniowska, Ludwika Waryńskiego, Pionkowa, Plac Wolności; <u>Ligota</u> : Miła; <u>Zabrzeg</u> : Czarnoleska, Miliardowicka;
483,45-725,16	-
>725,17	<u>Czechowice-Dziedzice</u> : Nad Wisłą;

Źródło: opracowanie własne na podstawie danych Komisariatu Policji w Czechowicach-Dziedzicach.

Spośród popełnionych w gminie przestępstw 714 miało charakter kryminalny. Średnio więc na 1000 mieszkańców miało miejsce ok. 16 przestępstw, przy czym wyróżniają się tu przede wszystkim Czechowice-Dziedzice ze wskaźnikiem przestępstw kryminalnych na poziomie 17,98‰. Drugą miejscowością, w której wskaźnik kształtuje

się na zbliżonym poziomie jest Zabrzeg (14,77‰). Na 1000 mieszkańców Ligoty przypadło 9,26 przestępstw, natomiast Bronowa - zaledwie 1,79.

Tab. 16 Liczba przestępstw kryminalnych na 1000 mieszkańców - z uwzględnieniem wartości wskaźnika wyższej niż średnia gminy [%].

Przedział wartości wskaźnika	Miejscowość/ulica
16,38-245,90	<u>Bronów</u> : Pszczelarska; <u>Czechowice-Dziedzice</u> : Adama Mickiewicza, Akacyjowa, Aleja Św. Andrzeja Boboli, Aleksandra Puszkina, Bartosza Głowackiego, Bestwińska, Bolesława Prusa, Chłodna, Ciernista, Do Gajówki, Dojazdowa, Gabriela Narutowicza, Gołębia, Górnica, Gustawa Morcinka, Henryka Wieniawskiego, Hugona Kołłątaja, Ignacego Łukasiewicza, Jana Kochanowskiego, Jana Sobieskiego, Jaskółcza, Jaśminowa, Józefa Ignacego Kraszewskiego, Józefa Lompy, Józefa Rumana, Juliusza Słowackiego, Kaniowska, Kolejowa, Kolistka, Kościelna, Legionów, Leśna, Ligocka, Lipowska, Ludwika Waryńskiego, Łukowa, Malinowa, Marianki, Marii Konopnickiej, Michała Drzymały, Mikołaja Kopernika, Nad Białką, Niepodległości, Ogrodowa, Partyzantów, Piasta, Pionkowa, Pochyła, Poczтовая, Podrajska, Podwale, Pogodna, Przebiśnięgów, Rolna, Romualda Traugutta, Strażacka, Szkolna, Tadeusza Kościuszki, Targowa, Tęczowa, Towarowa, Wąska, Wesoła, Węglowa, Zielona; <u>Ligota</u> : Bielska, Bronowska, Dworska, Miła, Nad Potokiem, Powstańców Śląskich, Rakowa, Wapienicka, Wodospadowa, Zabrzaska, Zakątek, Zawodzie, <u>Zabrzeg</u> : Gen. Władysława Sikorskiego, Gminna, Jabłoniowa, Letnia, Ludwika Waryńskiego, Majowa, Miliardowicka, Orzechowa, Piwna, Stadionowa, Winogronowa, Wiosenna, Wojciecha Korfantego;
245,91-491,8	<u>Czechowice-Dziedzice</u> : Plac Wolności; <u>Zabrzeg</u> : Czarnoleska;
491,81-737,7	-
>737,71	<u>Czechowice-Dziedzice</u> : Nad Wisłą;

Źródło: opracowanie własne na podstawie danych Komisariatu Policji w Czechowicach-Dziedzicach.

Liczba popełnionych w ciągu roku wykroczeń wyniosła 3177, co oznacza, że średnio na 1000 mieszkańców popełniono niecałe 73 wykroczenia. Sytuacja jest jednak bardzo zróżnicowana terytorialnie, bowiem w Bronowie nie stwierdzono żadnego wykroczenia. Natomiast najwięcej (91,2‰) wykroczeń miało miejsce na terenie Czechowic-Dziedzic (w Zabrzegu 8,44‰, Ligocie – 2,1‰).

Tab. 17 Liczba wykroczeń na 1000 mieszkańców - z uwzględnieniem wartości wskaźnika wyższej niż średnia gminy [%].

Przedział wartości wskaźnika	Miejscowość/ulica
72,87-1481,80	<u>Czechowice-Dziedzice</u> : Adama Mickiewicza, Dworcowa, Henryka Sienkiewicza, Hutnicza, Jana Sobieskiego, Juliusza Słowackiego, Kamionka, Ks. Jana Nepomucena Barabasa, Legionów, Ligocka, Niepodległości, Stanisława Moniuszki, Stanisława Witkiewicza, Studencka, Tadeusza

	Kościuszki, Targowa, Towarowa, Zawodzie, Zielona; <u>Zabrzeg</u> : Gminna, Piwna
1481,81-2960,36	<u>Czechowice-Dziedzice</u> : Gabriela Narutowicza, Marii Konopnickiej;
2960,37-5920,72	<u>Czechowice-Dziedzice</u> : Ludwika Waryńskiego;
>5920,73	<u>Czechowice-Dziedzice</u> : Plac Wolności;

Źródło: opracowanie własne na podstawie danych Straży Miejskiej w Czechowicach-Dziedzicach.

W gminie zarejestrowano 137 procedur Niebieskiej karty. Najwięcej procedur w przeliczeniu na 1000 mieszkańców założono w Bronowie (3,59‰), Czechowicach-Dziedzicach (3,31‰) i Zabrzegu (3,01‰), najmniej zaś w Ligocie (1,89‰). Wskaźnik dla całej gminy wynosi 3,14‰.

Tab. 18 Liczba Niebieskich kart na 1000 mieszkańców - z uwzględnieniem wartości wskaźnika wyższej niż średnia gminy [‰].

Przedział wartości wskaźnika	Miejscowość/ulica
3,15-67,40	<u>Bronów</u> : Olchowa, Pod Polem, Pszczelarska; <u>Czechowice-Dziedzice</u> : Bestwińska, Boczna, Bolesława Prusa, Braci Sofków, Brzeziny, Chmielna, Do Gajówki, Dożynkowa, Eugeniusza Kopcia, Gabriela Narutowicza, Górnicza, Grabowicka, Ignacego Łukasiewicza, Jagiellońska, Jana Kasprowicza, Jaskółcza, Juliusza Słowackiego, Kanarków, Klasztorna, Klonowa, Konwalii, Krucza, Ks. Jana Nepomucena Barabasza, Leśna, Łukowa, Malinowa, Mieczysława Michałowicza, Młyńska, Nad Młynówką, Niepodległości, Norberta Barlickiego, Płaska, Potoczna, Przełęczna, Romualda Traugutta, Równa, Spółdzielcza, Studencka, Szafranów, Tadeusza Kościuszki, Wiewiórcza, Zabiele; <u>Ligota</u> : Grabowa, Księżycowa, Niska, Stawiska; <u>Zabrzeg</u> : Jelenia, Ks. Józefa Londzina, Pod Jazem, Spacerowa, Świerklocz;
67,41-134,80	<u>Bronów</u> : Bronowska; <u>Ligota</u> : Czyżyków, Miła, Orla;
134,81-269,6	<u>Zabrzeg</u> : Kłosowa;
>269,61	<u>Czechowice-Dziedzice</u> : Stanisława Moniuszki, Św. Huberta;

Źródło: opracowanie własne na podstawie danych Ośrodka Pomocy Społecznej w Czechowicach-Dziedzicach.

Na 1000 mieszkańców w gminie 230 osób posiada założone karty biblioteczne (w sumie posiada je 10003 mieszkańców). Najbardziej korzystne wartości wskaźnik osiąga w przypadku Ligoty (324 karty na 1000 mieszkańców), na zbliżonym poziomie utrzymuje się czytelnictwo w Bronowie (258 kart) i Zabrzegu (250 kart), natomiast wartość wskaźnika najniższa jest w Czechowicach Dziedzicach – 214 kart na 1000 mieszkańców.

Tab. 19 Liczba kart bibliotecznych na 1000 mieszkańców - z uwzględnieniem wartości wskaźnika niższych niż średnia gminy.

Przedział wartości wskaźnika	Miejscowość/ulica
<57	<p><u>Bronów</u>: Nadbrzeżna;</p> <p><u>Czechowice-Dziedzice</u>: Aleja ks. Andrzeja Boboli, Bachorek, Czysta, Elizy Orzeszkowej, Francuska, Ignacego Jana Paderewskiego, Jana Brzechwy, Jaśminowa, Karola Klimesza, Marsz. Józefa Piłsudskiego, Marzanny, Mieczysława Karłowicza, Nad Wisłą, Olszyna, Plac Jana Pawła II, Plac Targowy, Pogodna, Potok, Radosna, Smolna, Szarych Szeregów, Św. Huberta, Żwirki i Wigury;</p> <p><u>Ligota</u>: Czarnoleska, Do Kanału, Głogowska, Księżycowa, Podlasek, Świerkowa, Wolna;</p> <p><u>Zabrzeg</u>: Aleja Św. Elżbiety, Czarnoleska,, Czereśniowa, Karola Klimesza, Karola Pytla, Łąkowa, Morwowa, Poranna, Pszczelarska, Zimowa;</p>
58-114	<p><u>Czechowice-Dziedzice</u>: Boczna, Braterska, Drozdów, Fryderyka Chopina, Józefa Lompy, Józefa Wyspiańskiego, Kamionka, Kaniowska, Karolinki, Kornela Makuszyńskiego, Krupnicza, Krzywa, Łężna, Napierskiego Kostki, Przełęczna, Równa, Różana, Sadowa, Sobótka, Storczyków, Strażacka, Świerkowicka, Wiankowa, Wrzosowa;</p> <p><u>Ligota</u>: Ks. Błażeja Olejaka, Orla, Pańska, Ptasia, Stawiska, Zaciszna;</p> <p><u>Zabrzeg</u>: Jabłoniowa, Oblaska, Pod Jazem, Winogronowa, Władysława Broniewskiego, Ziołowa;</p>
115-171	<p><u>Bronów</u>: Bławatków, Błękitna, Kamieniecka, Miodowa, Pod Polem, Rudzicka, Siedlacka;</p> <p><u>Czechowice-Dziedzice</u>: Bolesława Chrobrego, Bolesława Prusa, Braci Sofków, Cmentarna, Danuty Baduszkowej, Działkowa, Gabriela Narutowicza, Górnicza, Hoża, Hr. Kotulińskiego, Hr. Renarda, Jana Kasprowicza, Jana Kochanowskiego, Jana Matejki, Janusza Korczaka, Jasna, Jastrzębia, Józefa Ignacego Kraszewskiego, Józefa Rumana, Junacka, Karola Miarki, Kasztanowa, Kazimierza Tetmajera-Przerwy, Komorowicka, Leśna, Łagodna, Marcina Kasprzaka, Mieczysława Michałowicza, Mikołaja Kopernika, Nad Białką, Nad Młynówką, Ogrodowa, Piasta, Poczтовая, Podlarysz, Przebiśniegów, Przejściowa, Romualda Traugutta, Spółdzielcza, Stanisława Wyspiańskiego, Terenowa, Tęczowa, Topolowa, Wenecka, Wilcza, Włókiennicza, Wojciecha Kossaka, Zabiele, Zbijowska;</p> <p><u>Ligota</u>: Czyżyków, Dworska, Grabowa, Nadrzeczna, Spadzista, Śródrzeczna, Teodora Korzeniowskiego, Wodospadowa, Wypoczynkowa, Zabrzaska;</p> <p><u>Zabrzeg</u>: Andrzeja Struga, Piwna, Południowa, Śliwkowa, Wieczorna;</p>
172-229	<p><u>Bronów</u>: Alojzego Czyża, Łanowa, Woźniacka, Zarzeczna;</p> <p><u>Czechowice-Dziedzice</u>: Adam Asnyka, Aleksandra Fredry, Aleksandra Puszkina, Andrzeja Krzanowskiego, Bajeczna, Bartosza Głowackiego, Brzeziny, Chałupnicza, Chłodna, Cypriana Kamila Norwida, Dolna, Dworcowa, Dzieciołów, Falista, Fiołkowa, Gołębia, Górna, Grabowicka, Henryka Wieniawskiego, Hiacynow, Ignacego Łukasiewicza, Jacka Malczewskiego, Jagiellońska, Juliusza Słowackiego, Klonowa, Kollista, Konwalii, Kręta, Ks. Jana Nepomucena, Legionów, Liszcki, Łukowa, Malinowa, Marianki, Michała Drzymały, Myśliwska, Niepodległości, Norberta Barlickiego, Oliwna, Pionkowa, Pochyła, Podwale, Porzeczkowa, Potoczna, Rajska, Sąsiedzka, Słoneczna, Sokola, Sosnowa, Stanisława Moniuszki, Stanisława</p>

	<p>Wyspiańskiego, Starowiejska, Stawowa, Stefana Okrzei, Szuwary, Szwajcarska Dolina, Św, Barbary, Towarowa, Wąska, Węglowa, Wierzbowa, Wodna, Zachodnia, Zachodnia, Zacisze, Źródłana;</p> <p><u>Ligota</u>: Barwna, Bielska, Czechowicka, Miła, Młynarska, Rakowa, Rolników, Woleńska, Wspólna, Zawisście, Zawodzie;</p> <p><u>Zabrzeg</u>: Gen. Władysława Sikorskiego, Gminna, Hownicka, Jesienna, Ks. Józefa Londzina, Letnia, Ludwika Waryńskiego, Maciejowicka, Spacerowa, Tadeusza Gazdy, Wiosenna;</p>
--	---

Źródło: opracowanie własne na podstawie danych Miejskiej Biblioteki Publicznej w Czechowicach-Dziedzicach.

W całej gminie zarejestrowane są 34 organizacje pozarządowe, przy czym większość z nich stanowią kluby sportowe. Daje to wskaźnik 0,78 podmiotów na 100 mieszkańców. Choć w liczbach bezwzględnych w Czechowicach-Dziedzicach zarejestrowanych jest najwięcej organizacji, to wskaźnik wynosi tam zaledwie 0,07%. Tak samo niski jest w Ligocie – 0,06%. Najwięcej podmiotów sektora pozarządowego w przeliczeniu na 100 mieszkańców zarejestrowano w Zabrzegu i Bronowie (po 0,18%). Organizacje zostały zarejestrowane pod następującymi adresami:

- w Bronowie: Alojzego Czyża, Kolorowa;
- w Czechowicach-Dziedzicach: Adama Mickiewicza, Boczna, Gabriela Narutowicza, Ignacego Łukasiewicza, Jana Sobieskiego, Juliusza Słowackiego, Legionów, Lipowska, Niepodległości, Norberta Barlickiego, Polna, Romualda Traugutta;
- w Ligocie: Miliardowicka, Wapienicka, Ks. Karola Janoszka;
- w Zabrzegu: Stadionowa, Tadeusza Gazdy. Na żadnej innej ulicy w miejscowościach gminy nie są zarejestrowane organizacje pozarządowe.

Z kolei aktywność społeczna mierzona udziałem w wyborach parlamentarnych jest zróżnicowana w zależności od liczby mieszkańców. W przypadku najmniejszej pod tym względem miejscowości gminy, tj. Bronowa, frekwencja⁴ była najwyższa i wyniosła 66,36%. Najmniej uprawnionych do głosowania uczestniczyło w wyborach w Czechowicach-Dziedzicach (57,28%) i Ligocie (57,9%). Średnia frekwencja w gminie wyniosła 57,45%. Jedynie niektóre ulice w mieście wykazują poziom frekwencji niższy niż średni w gminie.

⁴ Na potrzeby niniejszej analizy wyniki podane przez Państwową Komisję Wyborczą dla poszczególnych obwodów głosowania przeniesiono na poszczególne ulice wchodzące w skład tych obwodów.

Tab. 20 Frekwencja w wyborach parlamentarnych w 2015 r. [%] - z uwzględnieniem wartości wskaźnika niższych niż średnia gminy.

Przedział wartości wskaźnika	Miejscowość/ulica
<49,36	<u>Czechowice-Dziedzice</u> : Agrestowa, Boczna, Jeżynowa, Józefa Rumana, Karolinki, Malinowa, Nad Białą, Nad Wisłą, Porzeczkowa, Poziomkowa, Tęczowa, Truskawkowa;
49,37-52,06	<u>Czechowice-Dziedzice</u> : Aleksandra Puszkina, Bolesława Chrobrego, Bolesława Prusa, Braci Koźbów, Henryka Sienkiewicza, Hugona Kołłątaja, Krótka, Ks. Jana Nepomucena Barabasa, Niepodległości, Norberta Barlickiego, Ogrodowa, Parkowa, Plac Jana Pawła II, Stefana Żeromskiego, Studencka, Tadeusza Kościuszki, Towarowa, Wesoła, Władysława Stanisława Reymonta, Żwirki i Wigury;
52,07-54,76	<u>Czechowice-Dziedzice</u> : Chłodna, Dębowa, Falista, Górnica, Ignacego Łukasiewicza, Jana Sobieskiego, Józefa Ignacego Kraszewskiego, Juliusza Słowackiego, Łukowa, Marianki, Szwajcarska Dolina, Ślepa, Wąska, Zabiele;
54,77-57,44	<u>Czechowice-Dziedzice</u> : Adama Mickiewicza, Astrów, Bajeczna, Bestwińska, Braci Sofków, Brzozowa, Chałupnicza, Czysta, Dojazdowa, Dworcowa, Działkowa, Elizy Orzeszkowej, Eugeniusza Kopcia, Fryderyka Chopina, Gołębia, Grabowiec, Henryka Wieniawskiego, Hoża, Ignacego Jana Paderewskiego, Jacka Malczewskiego, Jagiellońska, Janusza Korczaka, Jasna, Jastrzębia, Jodłowa, Junacka, Karola Klimesza, Karola Miarki, Kasztanowa, Klasztorna, Klonowa, Kolejowa, Kolista, Komorowicka, Królowej Jadwigi, Krupnicza, Księża Grobel, Kwiecista, Leśna, Liszki, Ludwika Waryńskiego, Łężna, Marcina Kasprzaka, Marii Konopnickiej, Marsz. Józefa Piłsudskiego, Mieczysława Karłowicza, Młyńska, Nad Młynówką, Ochodzka, Olszyna, Pawła Stalmacha, Piasta, Piękna, Pionkowa, Piotra Wysockiego, Plac Targowy, Plac Wolności, Pochyła, Poczta, Podwale, Prosta, Robotnicza, Rolna, Romualda Traugutta, Równa, Rzeczna, Słoneczna, Smolna, Stefana Okrzei, Strażacka, Szarych Szeregów, Św. Barbary, Targowa, Topolowa, Wenecka, Węglowa, Wierzbowa, Wiślana, Władysława Orkana, Włókiennicza, Zacisze, Zielona, Zygmunta Krasińskiego;

Źródło: opracowanie własne na podstawie danych Państwowej Komisji Wyborczej.

W przypadku wyników sprawdzianu szóstoklasisty między poszczególnymi miejscowościami gminy nie ma większych różnic – średnie wyniki wahają się od 67,03% (Ligota) do 68,67% (Bronów). Poziom nauczania w szkołach jest zatem zbliżony. Średni wynik dla całej gminy wyniósł 67,8%.

Tab. 21 Wyniki sprawdzianu szóstoklasisty [%] - z uwzględnieniem wyników niższych niż średnia gminy.

Przedział wartości wskaźnika	Miejscowość/ulica
<17,00	-
17,01-34,00	<u>Czechowice-Dziedzice</u> : Józefa Wybickiego, Leśna, Słoneczna; <u>Zabrzeg</u> : Brzoskwiniowa;
34,01-51,00	<u>Czechowice-Dziedzice</u> : Bolesława Prusa, Ignacego Łukasiewicza, Jeżynowa,

	<p>Ks. Stanisława Staszica, Legionów, Lipowska, Pasiaki, Podlarysz, Starowiejska, Storczyków, Tadeusza Kościuszki, Towarowa, Władysława Orkana;</p> <p><u>Ligota</u>: Dworska, Jesionowa, Ks. Błażeja Olejaka, Śródrzeczna;</p> <p><u>Zabrzeg</u>: Maciejowicka, Wiosenna;</p>
51,01-67,79	<p><u>Bronów</u>: Kolorowa, Pszczelarska, Rudzicka, Woźniacka, Zalesie;</p> <p><u>Czechowice-Dziedzice</u>: Adama Mickiewicza, Bartosza Głowackiego, Braterska, Chłopska, Chmielna, Dębowa, Dolna, Gabriela Narutowicza, Górnicza, Hr. Renarda, Juliusza Słowackiego, Kanarków, Klasztorna, Kolejowa, Komorowicka, Krokusów, Krucza, Ks. Piotra Skargi, Mazańcowicka, Michała Drzymały, Mieczysława Michałowicza, Niepodległości, Oliwna, Parkowa, Partyzantów, Płaska, Potoczna, Robotnicza, Stanisława Wyspiańskiego, Stawowa, Szwajcarska Dolina, Świerkowicka, Św. Barbary, Topolowa, Węglowa, Wiejska, Władysława Stanisława Reymonta, Wrzosowa, Zamkowa;</p> <p><u>Ligota</u>: Bielska, Bronowska, Cyprysowa, Długa, Koło, Łabędzia, Miliardowicka, Niska, Nowy Świat, Podwale, Przedszkolna, Spadzista, Woleńska, Zawodzie;</p> <p><u>Zabrzeg</u>: Ks. Józefa Londzina, Pasieczna;</p>

Źródło: opracowanie własne na podstawie danych ze szkół gminnych.

Nieco odmienna jest sytuacja w zakresie wyników egzaminu gimnazjalnego, gdzie różnice między uczniami z poszczególnych miejscowości są większe. Wyniki wahają się od 52,16% dla uczniów z Ligoty do 57,55% dla uczniów z Zabrzega. Średni wynik dla całej gminy to 55,94%.

Tab. 22 Wyniki egzaminu gimnazjalnego [%] - z uwzględnieniem wyników niższych niż średnia gminy.

Przedział wartości wskaźnika	Miejscowość/ulica
<29,94	<p><u>Czechowice-Dziedzice</u>: Do Gajówki, Parkowa;</p> <p><u>Ligota</u>: Księża Grobel, Przedszkolna;</p> <p><u>Zabrzeg</u>: Jesienna,</p>
29,95-38,62	<p><u>Bronów</u>: Ks. Jana Kunza, Miodowa, Rudzicka, Woźniacka;</p> <p><u>Czechowice-Dziedzice</u>: Eugeniusza Kopcia, Kanarków, Ligocka, Mikołaja Reja, Pochyła, Poczta, Polna, Spółdzielcza, Wilcza;</p> <p><u>Ligota</u>: Na Łuku, Polowa, Włóściańska, Zawodzie;</p> <p><u>Zabrzeg</u>:</p>
38,63-47,29	<p><u>Czechowice-Dziedzice</u>: Aleksandra Fredry, Cienista, Danuty Baduszkowej, Górnicza, Klasztorna, Leśna, Łukowa, Nad Białką, Niepodległości, Ochodzka, Oliwna, Targowa, Topolowa, Zamkowa;</p> <p><u>Ligota</u>: Bory, Nad Potokiem, Nowy Świat;</p> <p><u>Zabrzeg</u>: Ludwika Waryńskiego, Objazdowa, Ochodzka, Wiosenna, Władysława Broniewskiego;</p>
47,30-55,93	<p><u>Bronów</u>: Alojzego Czyża;</p> <p><u>Czechowice-Dziedzice</u>: Braterska, Cicha, Cypriana Kamila Norwida, Gabriela Narutowicza, Ignacego Łukasiewicza, Jana Kochanowskiego, Józefa Rumana, Klonowa, Kręta, Łagodna, Podlarysz, Podwale, Potoczna, Stanisława Wyspiańskiego, Stefana Żeromskiego, Storczyków, Ślepa, Świerkowicka, Św.</p>

	Barbary, Towarowa, Wałowa, Węglowa, Wodna, Zawila; <u>Ligota</u> : Bielska, Czechowicka, Ligocka, Mała, Miliardowicka, Młynarska, Wapienicka, Woleńska, Zdrowa; <u>Zabrzeg</u> : Do Zapory, Nadwiślańska, Wojciecha Korfanteo;
--	--

Źródło: opracowanie własne na podstawie danych z gimnazjów gminnych.

II.2.2 SFERA GOSPODARCZA

Na terenie gminy funkcjonowało 4317 podmiotów gospodarczych, co oznacza, że na 1000 mieszkańców przypada 99 firm. Najniższym wskaźnikiem przedsiębiorczości charakteryzuje się Bronów, gdzie na 1000 mieszkańców zarejestrowano 55 podmiotów, natomiast najwyższy wskaźnik występuje w Czechowicach-Dziedzicach - 106 podmiotów na 1000 mieszkańców. W Ligocie wynosi on 67 firm na 1000 mieszkańców, a w Zabrzegu 86.

Tab. 23 Wskaźnik przedsiębiorczości [%o], tj. liczba podmiotów gospodarczych na 1000 mieszkańców - z uwzględnieniem wartości wskaźnika niższych niż średnia gminy.

Przedział wartości wskaźnika	Miejscowość/ulica
<25	<u>Bronów</u> : Azaliowa, Bławatków, Błękitna, Bronowska, Kopaniny, Łanowa, Miodowa, Nadbrzeźna, Pod Polem, Poprzeczna, Pszczelarska, Siedlacka, Woźniacka, Zalesie, Zarzeczna; <u>Czechowice-Dziedzice</u> : Astrów, Bratnia, Brzozowa, Bukowa, Chłodna, Chmielna, Dzieciołów, Fryderyka Chopina, Górna, Jana Brzechwy, Konstantego I. Gałczyńskiego, Królowej Jadwigi, Kukułcza, Kwiecista, Laurowa, Lipowa, Norberta Barlickiego, Nowa, Orchidei, Parkowa, Podwale, Porzeczkowa, Poziomkowa, Przełęczna, Puszczyków, Sąsiedzka, Smocza, Spółdzielcza, Starowiejska, Św. Huberta, Tulipanów, Wałowa, Wiślana, Zachodnia, Zawodzie, Źródłana; <u>Ligota</u> : Barwna, Cisowa, Czarnoleska, Do Kanału, Grabowa, Księżycowa, Mała, Mazańcowicka, Miła, Na Łuku, Na Wale, Nad Jasienicą, Nad Potokiem, Ogrodników, Orla, Ptasia, Rakowa, Rębisko, Stawiska, Woleńska, Wypoczynkowa; <u>Zabrzeg</u> : Andrzeja Struga, Brzoskwiniowa, Czereśniowa, Dominika Błachuta, Hłownicka, Jabłoniowa, Jana Ozaista, Jutrzenki, Karola Klimesza, Kłosowa, Kwiatowa, Lisia, Makowa, Morelowa, Piwna, Pod Jazem, Skowronków, Winogronowa, Wiśniowa, Zimowa;
26-50	<u>Bronów</u> : Gajowa, Kamieniecka, Rudzicka, Stawowe Pole, Szafirowa; <u>Czechowice-Dziedzice</u> : Agawy, Agrestowa, Braci Sofków, Chabrowa, Cicha, Cypriana Kamila Norwida, Do Gajówki, Dolna, Dożynkowa, Eugeniusza Kopcia, Falista, Gołębia, Hrabiego Kotulińskiego, Janusza Korczaka, Jaskółcza, Jaśminowa, Karola Szymanowskiego, Krucza, ks. Stanisława Staszica, Marianki, Mieczysława Michałowicza, Oliwna, Olszyna, Płaska, Podrajska, Pokrewna, Potoczna, Rajska, Rolna, Słowicza, Sosnowa, Sowia, Stawowa, Stroma, Tadeusza Kościuszki, Tęczowa, Topolowa, Wiewiórcza, Zawila, Żużłowa; <u>Ligota</u> : Burzej, Cyprysowa, Długa, Księża Grobel, Nadrzeczna, Podlasek,

	Polowa, Powstańców Śląskich, Rybacka, Sokoły, Śródrzeczna, Wolna, Zajęcza, Zakątek, Zawodzie; <u>Zabrzeg</u> : Jelenia, Jesienna, ks. Ludwika Wrzoła, Maciejowicka, Świerklocz, Wiosenna, Wojciecha Korfantego;
51-75	<u>Bronów</u> : Graniczna, ks. Jana Kunza, Międzyrzecka, Zbożowa; <u>Czechowice-Dziedzice</u> : Adama Mickiewicza, Aleksandra Puszkina, Andrzeja Krzanowskiego, Boczna, Bolesława Prusa, Chałupnicza, Działkowa, Grabowicka, Grabowiec, Henryka Wieniawskiego, Hrabiego Renarda, Hugona Kołłątaja, Jagiellońska, Jana Matejki, Jasna, Jastrzębia, Jeżynowa, Józefa Lompy, Józefa Rumana, Karolinki, Kazimierza Tetmajera-Przerwy, Kościelna, Kręta, Krzysztofa Kamila Baczyńskiego, ks. Jana Nepomucena Barabasa, Leśna, Liszki, Łagodna, Łukowa, Marcina Kasprzaka, Myśliwska, Nad Młynówką, Napierskiego Kostki, Pasieki, Piękna, Pochyła, Równa, Sokola, Stanisława Wyspiańskiego, Stefana Żeromskiego, Storczyków, Szafranów, Teofila A. Lenartowicza, Wesoła, Węglowa, Wiankowa, Wiejska, Wierzbowa, Władysława Orkana, Wojciecha Kossaka, Wrzosowa, Zacisze, Żbika, Żurawia; <u>Ligota</u> : Czechowicka, Dworska, Graniczna, Jesionowa, Koło, Leszczynowa, Ligocka, Łabędzia, Modrzewiowa, Nowy Świat, Pod Lasem, Podwale, Spadzista, Wspólna, Zaciszna, Zawiście, Zdrowa; <u>Zabrzeg</u> : Grzybowa, Majowa, Nadwiślańska, Ochodzka, Pasieczna, Sienna, Stadionowa, Śliwkowa, Zakole;
76-98	<u>Czechowice-Dziedzice</u> : Akacyjowa, Bestwińska, Chłopska, Cienista, Dębowa, Dojazdowa, Fiołkowa, Hiacyntów, Hoża, Ignacego Łukasiewicza, Jana Sobieskiego, Józefa Wybickiego, Karola Miarki, Klasztorna, Kolistka, Konwalii, Kornela Makuszyńskiego, ks. Piotra Skargi, Lipowska, Ludwika Waryńskiego, Malinowa, Michała Drzymały, Mieczysława Karłowicza, Podlarysz, Prosta, Robotnicza, Sikorek, Słoneczna, Stanisława Witkiewicza, Ślepa, Świerkowicka, Św. Barbary, Towarowa, Wenecka, Wilcza, Wodna, Zabiele, Zajęcza, Zamkowa, Zaplecze, Zbijowska; <u>Ligota</u> : Bory, Bronowska, Czyżyków, Gwieździsta, Miliardowicka, Przedszkolna, Rolników, Wapienicka; <u>Zabrzeg</u> : Bratków, Do Zapory, Gen. Władysława Sikorskiego, Gilów, Mościska, Objazdowa, Tadeusza Gazdy, Widna, Wieczorna, Ziołowa;

Źródło: opracowanie własne na podstawie danych z Urzędu Statystycznego w Katowicach.

II.2.3 SFERA TECHNICZNA

W sferze technicznej przeanalizowano obiekty zabytkowe zlokalizowane na terenie gminy, na podstawie Gminnej Ewidencji Zabytków. Status zabytków posiada 305 budynków. Najwięcej zabytków mieści się w Czechowicach-Dziedzicach (85% wszystkich), najmniej zaś w Bronowie – 3,23% (6,55% w Ligocie, 5,25% w Zabrzegu). Wskaźnik został obliczony jako udział liczby obiektów wpisanych do Gminnej Ewidencji Zabytków dla danej ulicy w całkowitej liczbie zabytków w gminie. Średnia dla gminy wynosi 0,22%.

Tab. 24 Udział obiektów zabytkowych [%] – z uwzględnieniem wartości wskaźnika wyższych niż średnia gminy.

Przedział wartości wskaźnika	Miejscowość/ulica
0,23-2,27	<u>Bronów</u> : Alojzego Czyża, Bronowska, Ks. Jana Kunza, Łanowa, Międzyrzecka, Zarzeczna; <u>Czechowice-Dziedzice</u> : Adama Mickiewicza, Bestwińska, Bolesława Chrobrego, Bolesława Prusa, Brzeziny, Chłopska, Cicha, Dworcowa, Elizy Orzeszkowej, Gabriela Narutowicza, Grabowicka, Henryka Sienkiewicza, Hrabiego Kotulińskiego, Hugona Kołłątaja, Hutnicza, Jana Kochanowskiego, Jana Sobieskiego, Janusza Korczaka, Junacka, Kaniowska, Karola Klimesza, Klasztorna, Klonowa, Komorowicka, Kościelna, Ks. Jana Nepomucena Barabasa, Ks. Piotra Skargi, Księża Grobel, Lipowska, Marii Konopnickiej, Mazańcowicka, Młyńska, Nad Wisłą, Ochodzka, Parkowa, Pasiaki, Piasta, Pionkowa, Plac Jana Pawła II, Plac Wolności, Poczтовая, Romualda Traugutta, Stanisława Moniuszki, Stawowa, Stefana Żeromskiego, Studencka, Szkolna, Świerkowicka, Tadeusza Kościuszki, Targowa, Wąska, Węglowa, Władysława Stanisława Reymonta, Wodna, Zabiele, Zamkowa; <u>Ligota</u> : Bielska, Bronowska, Czechowicka, Długa, Grabowa, Koło, Miliardowicka, Nowy Świat, Powstańców Śląskich, Przedszkolna, Rolników, Woleńska, Wolna, Zajęcza; <u>Zabrzeg</u> : Do Zapory, Gen. Władysława Sikorskiego, Gminna, Grzybowa, Hownicka, Ks. Karola Janoszka, Maciejowicka, Stadionowa;
2,28-4,32	<u>Czechowice-Dziedzice</u> : Górnicza, Ignacego Łukasiewicza, Juliusza Słowackiego, Kolejowa, Mikołaja Kopernika, Nad Białką, Niepodległości, Norberta Barlickiego, Towarowa;
4,33-6,37	-
>6,38	<u>Czechowice-Dziedzice</u> : Legionów;

Źródło: opracowanie własne na podstawie danych z Urzędu Miejskiego w Czechowicach-Dziedzicach.

II.2.4 SFERA ŚRODOWISKOWA

W sferze środowiskowej przeanalizowano jakość powietrza w gminie, bowiem mieszkańcy w czasie warsztatów i w badaniach ankietowych wskazywali na problem w postaci smogu. W związku z tym wybrano wskaźnik emisji dwutlenku węgla z budynków użyteczności publicznej i mieszkalnych w przeliczeniu na 1000 mieszkańców (na podstawie Planu Gospodarki Niskoemisyjnej). Wartość tego wskaźnika dla gminy (tj. całkowita emisja stwierdzona na obszarze gminy w przeliczeniu na 1000 mieszkańców) wynosi 101,09 Mg/rok.

Tab. 25 Emisja dwutlenku węgla z obiektów użyteczności publicznej i budynków mieszkalnych [Mg/rok] - z uwzględnieniem wartości wskaźnika wyższych niż średnia gminy.

Przedział wartości wskaźnika	Miejscowość/ulica
101,10-1763,34	<u>Bronów</u> : Kolorowa; <u>Czechowice-Dziedzice</u> : Adama Mickiewicza, Chłopska, Ignacego Łukasiewicza, Juliana Fałata, Junacka, Klasztorna, Kolejowa, Ks. Piotra Skargi, Legionów, Ligocka, Lipowa, Lipowska, Marii Konopnickiej, Młyńska, Nad Białką, Niepodległości, Studencka, Szkolna, Szwajcarska Dolina, Zacisze; <u>Ligota</u> : Bielska, Bory, Miliardowicka, Przedszkolna; <u>Zabrzeg</u> : Gminna, Stadionowa, Tadeusza Gazdy;
1763,35-3425,59	<u>Czechowice-Dziedzice</u> : Bolesława Chrobrego, Polna,
3425,60-5087,84	-
>5087,85	<u>Czechowice-Dziedzice</u> : Królowej Jadwigi, Targowa;

Źródło: opracowanie własne na podstawie *Planu Gospodarki Niskoemisyjnej Gminy Czechowice-Dziedzice*.

II.2.5 SFERA PRZESTRZENNO-FUNKCJONALNA

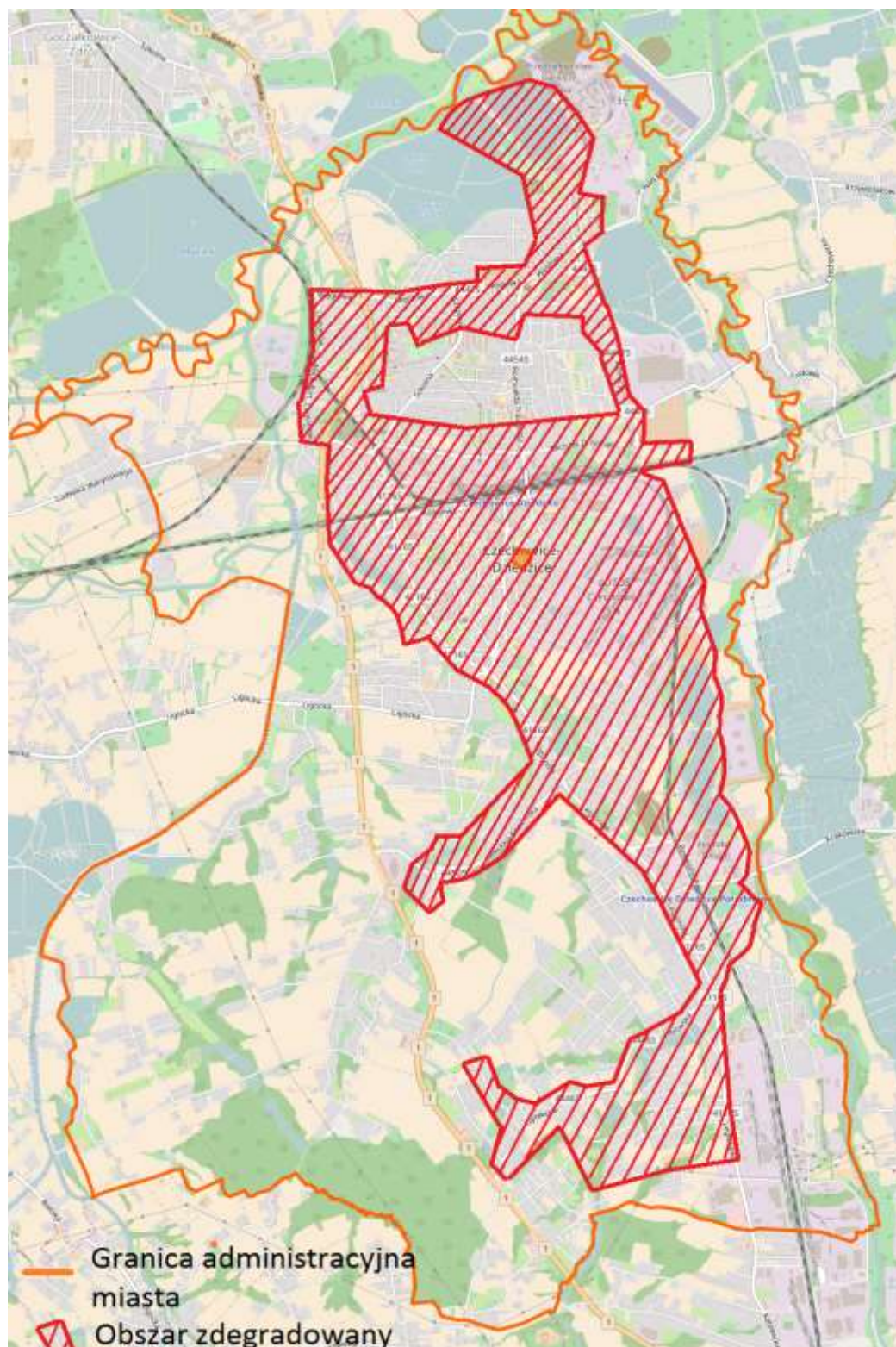
W sferze przestrzenno-funkcjonalnej przeanalizowane zostały informacje dotyczące wyposażenia poszczególnych ulic na terenie gminy w infrastrukturę techniczną w postaci sieci kanalizacyjnej, wodociągowej, gazowej, ciepłowniczej oraz oświetlenia ulicznego. Dokładne dane znajdują się w zestawieniu zbiorczym, które stanowi załącznik nr 2 do niniejszego dokumentu.

II.3 IDENTYFIKACJA OBSZARÓW ZDEGRADOWANYCH I REWITALIZACJI NA TERENIE GMINY

Do identyfikacji obszarów zdegradowanych na terenie gminy Czechowice-Dziedzice wykorzystane zostały 22 wskaźniki syntetyczne skonstruowane dla poszczególnych sfer funkcjonowania gminy (społeczna, gospodarcza, środowiskowa, techniczna i przestrzenno-funkcjonalna). Wskaźniki te mają charakter wskaźników agregatowych. W myśl Wytycznych w zakresie rewitalizacji w programach operacyjnych na lata 2014-2020 istotę podjęcia działań rewitalizacyjnych na jakimś obszarze stanowi kumulacja negatywnych zjawisk w sferze społecznej (przeanalizowano 19 wskaźników reprezentujących tę sferę). Diagnoza przeprowadzona na potrzeby wyznaczenia obszarów zdegradowanych w gminie wykazała kumulację negatywnych zjawisk w sferze społecznej, a także środowiskowej i technicznej tylko w przypadku miasta

Czechowice-Dziedzice. Obszar zdegradowany obejmuje część miasta położoną na wschód od drogi krajowej nr 1.

Rys. 16 Obszar zdegradowany na terenie Czechowic-Dziedzic.



Źródło: opracowanie własne na podkładzie OpenStreetMap.

Tab. 26 Zestawienie wskaźników dla gminy oraz obszaru zdegradowanego.

Wskaźnik	Średnia gminy	OZ
Udział osób w wieku poprodukcyjnym w ogóle mieszkańców	19,18	20,20
Udział osób bezrobotnych w ogóle mieszkańców w wieku produkcyjnym [%]	1,68	4,42
Udział osób otrzymujących świadczenia pomocy społecznej ogółem [‰]	36,26	70,15
Udział osób otrzymujących świadczenia pomocy społecznej z powodu ubóstwa [‰]	18,51	41,69
Udział osób otrzymujących świadczenia pomocy społecznej z powodu bezrobocia [‰]	12,98	31,22
Udział osób otrzymujących świadczenia pomocy społecznej z powodu niepełnosprawności [‰]	12,61	28,61
Udział osób otrzymujących świadczenia pomocy społecznej z powodu uzależnień [‰]	2,34	4,31
Udział osób uzależnionych od alkoholu i skierowanych na leczenie [‰]	3,81	4,22
Zasiłki rodzinne na 1000 mieszkańców	16,28	30,55
Zasiłki pielęgnacyjne na 1000 mieszkańców	16,81	17,93
Liczba przestępstw kryminalnych na 1000 mieszkańców	16,37	26,27
Liczba czynów karalnych na 1000 mieszkańców	33,11	43,30
Liczba wykroczeń na 1000 mieszkańców	72,86	96,45
Liczba Niebieskich kart na 1000 mieszkańców	3,14	2,02
Liczba kart bibliotecznych na 1000 mieszkańców	230	226
Liczba ngo na 1000 mieszkańców	0,78	0,46
Frekwencja w wyborach parlamentarnych [%]	57,45	55,36
Wyniki sprawdzianu szóstoklasisty [%]	67,80	64,44
Wyniki egzaminu gimnazjalnego [%]	55,94	57,12
Wskaźnik przedsiębiorczości [‰]	99	214
Udział obiektów zabytkowych [%]	0,22	0,48
Emisja CO ₂ z obiektów użyteczności publicznej i budynków mieszkalnych [Mg/rok]	101,09	214,81

Źródło: opracowanie własne.

Następnie przy uwzględnieniu wartości wskaźników oraz opinii uczestników warsztatu problemowego i Zespołu Projektowego ds. Rewitalizacji, zostały wytypowane obszary rewitalizacji. Ze względu na to, iż jedynie jedna ulica spełniała warunki zdegradowania w miejscowościach wiejskich, nie zdecydowano się tworzyć tam odrębnego obszaru rewitalizacji. Opierano się ponadto na układzie ulic o charakterze zdegradowanym w mieście i próbowano stworzyć obszar, który obejmie możliwie największą ich część. Uwzględniono przy tym zarówno wymóg dotyczący koncentrowania się na obszarach rewitalizacji negatywnych zjawisk społecznych oraz przynajmniej jednego w sferze innej niż społeczna, a także szczególnego znaczenia (potencjału) dla rozwoju lokalnego. Ostatecznie podjęto decyzję o stworzeniu dwóch podobszarów: "**Centrum**" i "**Kolonia**".

Oba te podobszary mają łącznie powierzchnię **501,48 ha**

(OR Centrum 410,64 ha, OR Kolonia 90,84 ha),

tj. **7,6% powierzchni gminy.**

Obszary te zamieszkuje łącznie **12748 osób**

(OR Centrum 10531, OR Kolonia 2217),

tj. **29,26% mieszkańców gminy.**

Tab. 27 Zestawienie wskaźników dla gminy oraz podobszarów rewitalizacji⁵.

Wskaźnik	Średnia gminy	OR Centrum	OR Kolonia
Udział osób w wieku poprodukcyjnym w ogóle mieszkańców	19,18	22,16	21,18
Udział osób bezrobotnych w ogóle mieszkańców w wieku produkcyjnym [%]	1,68	4,22	11,17
Udział osób otrzymujących świadczenia pomocy społecznej ogółem [‰]	36,26	107,32	192,97
Udział osób otrzymujących świadczenia pomocy społecznej z powodu ubóstwa [‰]	18,51	58,21	138,94
Udział osób otrzymujących świadczenia pomocy społecznej z powodu bezrobocia [‰]	12,98	42,34	137,81
Udział osób otrzymujących świadczenia pomocy społecznej z powodu niepełnosprawności [‰]	12,61	24,99	52,48
Udział osób otrzymujących świadczenia pomocy społecznej z powodu uzależnień [‰]	2,34	14,73	0,61
Udział osób uzależnionych od alkoholu i skierowanych na	3,81	5,54	1,83

⁵ Kolorem czerwonym zaznaczono wartości wskaźników odbiegające od średniej gminy, o niekorzystnym charakterze.

leczenie [‰]			
Zasiłki rodzinne na 1000 mieszkańców	16,28	30,93	74,46
Zasiłki pielęgnacyjne na 1000 mieszkańców	16,81	22,72	19,62
Liczba przestępstw kryminalnych na 1000 mieszkańców	16,37	24,93	101,37
Liczba czynów karalnych na 1000 mieszkańców	33,11	47,23	115,17
Liczba wykroczeń na 1000 mieszkańców	72,86	190,23	20,98
Liczba Niebieskich kart na 1000 mieszkańców	3,14	6,87	2,09
Liczba kart bibliotecznych na 1000 mieszkańców	230	247	167
Liczba ngo na 1000 mieszkańców	0,78	0,77	0,64
Frekwencja w wyborach parlamentarnych [%]	57,45	54,82	51,74
Wyniki sprawdzianu szóstoklasisty [%]	67,80	63,80	67,39
Wyniki egzaminu gimnazjalnego [%]	55,94	57,20	46,43
Wskaźnik przedsiębiorczości [‰]	99	250	490
Udział obiektów zabytkowych [%]	0,22	1,00	0,73
Emisja CO ₂ z obiektów użyteczności publicznej i budynków mieszkalnych [Mg/rok]	101,09	311,17	650,87

Źródło: opracowanie własne.

Ulice znajdujące się na podobszarze rewitalizacji „Centrum”:

Aleksandra Puszkina, Adama Mickiewicza, Bolesława Chrobrego, Bolesława Prusa, Braci Koźbów, Chałupnicza, Chłopska, Dojazdowa, Eugeniusza Kopcia, Francuska (niezamieszкана), Gabriela Narutowicza, Górnicza, Henryka Sienkiewicza, Hrabiego Kotulińskiego, Hugona Kołłątaja, Hutnicza, Ignacego Łukasiewicza, Ignacego Paderewskiego (niezamieszкана), Jagiellońska, Jana Kochanowskiego, Jana Sobieskiego, Janusza Korczaka, Józefa I. Kraszewskiego, Juliusza Słowackiego, Karola Miarki, Klasztorna, Kolejowa, Kościelna, Krótka, Ks. Jana Nepomucena Barabasza, Ks. Piotra Skargi, Legionów, Lipowa, Łukowa, Marii Konopnickiej, Marsz. Józefa Piłsudskiego (niezamieszкана), Mazańcowicka, Michała Drzymały, Mikołaja Kopernika, Młyńska, Niepodległości, Norberta Barlickiego, Ogrodowa, Parkowa, Pasieki, Pawła Stalmacha, Piasta, Pl. Jana Pawła II (niezamieszкана), Pochyła, Romualda Traugutta, Smolna (niezamieszкана), Stanisława Moniuszki, Stawowa, Stefana Żeromskiego, Strażacka, Studencka, Szarych Szeregów (niezamieszкана), Szwajcarska Dolina, Tadeusza Kościuszki, Targowa, Towarowa, Wąska, Wesoła, Władysława St. Reymonta, Zacisze, Zielona, Zygmunta Krasińskiego, Żwirki i Wigury (niezamieszкана).⁶

⁶ Ulice niezamieszканe zostały uwzględnione, ponieważ znajdują się wewnątrz podobszarów rewitalizacji. Jako ulice niezamieszканe uznano te, na których nie są zameldowane żadne osoby. Przy niektórych wskazanych tu jako niezamieszканe ulicach znajdują się co prawda budynki mieszkalne, jednak numery adresowe przyporządkowane są do innych ulic.

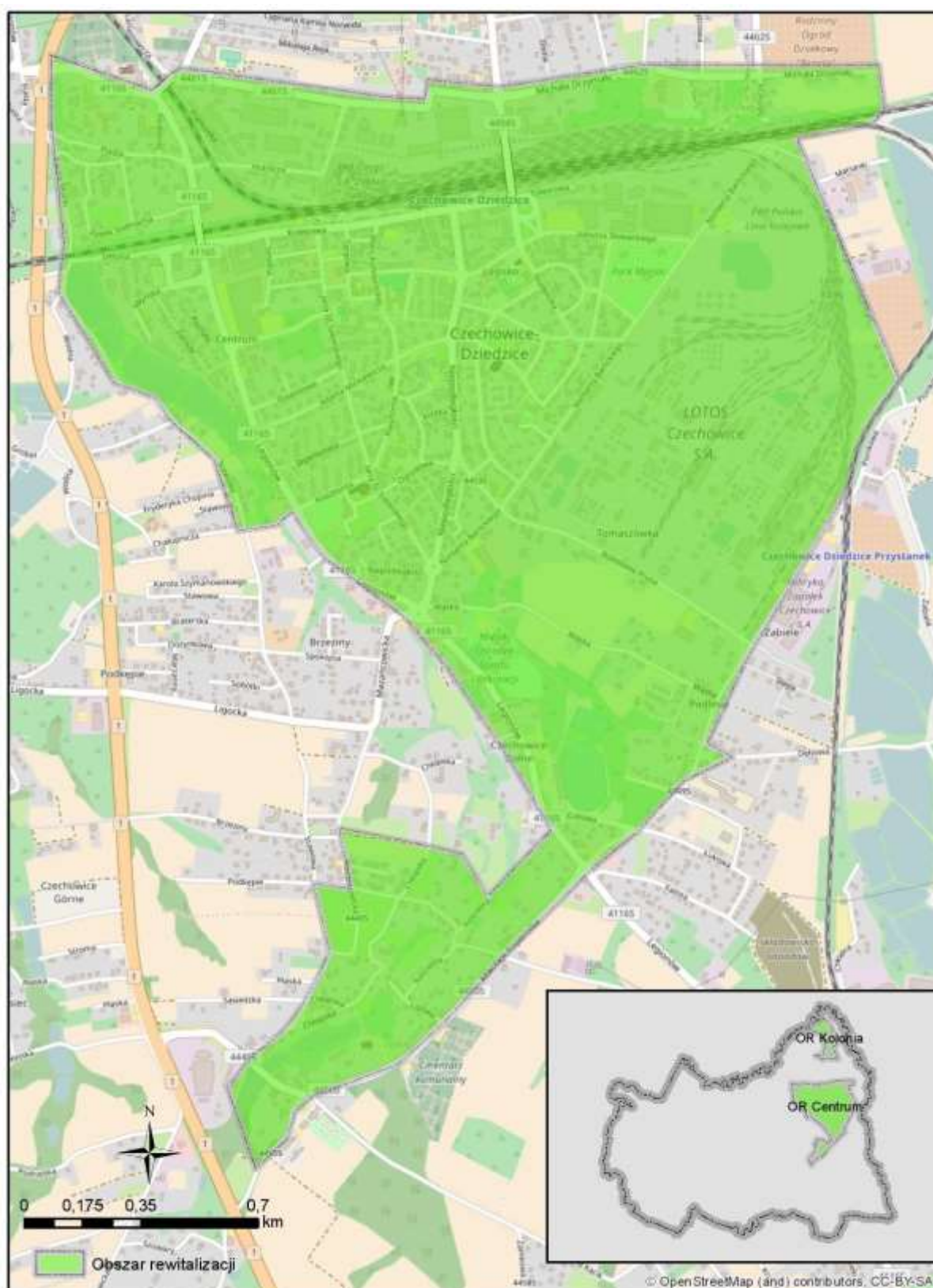
Ulice znajdujące się na podobszarze rewitalizacji „Kolonja”:

Boczna, Braci Sofków, Górnicza, Józefa Rumana, Królowej Jadwigi, Nad Białką, Nad Wisłą, Romualda Traugutta, Św. Barbary, Tęczowa, Topolowa, Węglowa.⁷

W przypadku ulic stanowiących granice podobszarów rewitalizacji, do podobszaru włączone są budynki i tereny znajdujące się po obu stronach danej ulicy.

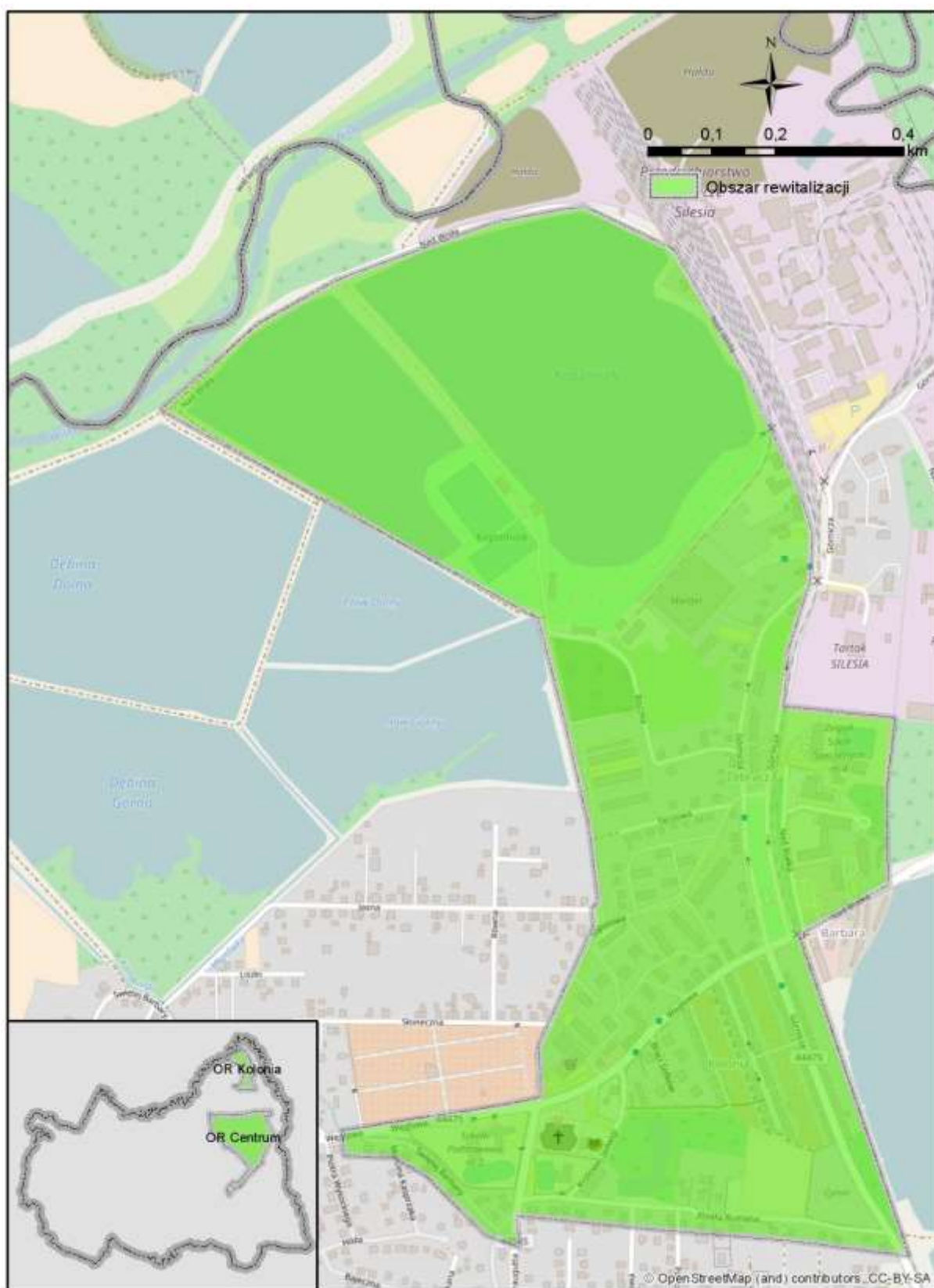
⁷ Niektóre ulice wchodzące w skład podobszarów rewitalizacji zostały włączone jedynie we fragmentach.

Rys. 17 Podobszar rewitalizacji Centrum.



Źródło: opracowanie własne na podstawie OpenStreetMap.

Rys. 18 Podobszar rewitalizacji Kolonia.



Źródło: opracowanie własne na podstawie OpenStreetMap.

II.4 POGŁĘBIONA DIAGNOZA PODOBSZARÓW REWITALIZACJI - SKALA I CHARAKTER POTRZEB REWITALIZACYJNYCH

OR Centrum

Na podobszarze rewitalizacji "Centrum" (dalej: OR Centrum) zdiagnozowano liczne problemy o charakterze społecznym. Wyzwaniem zaś jest wiek mieszkańców podobszaru rewitalizacji, bowiem zauważono wysoki udział osób w wieku poprodukcyjnym w ogóle mieszkańców. Na wzór uniwersytetów III wieku w gminie działa Akademia Pięknego Czasu, stanowiąca projekt Miejskiej Biblioteki Publicznej. Jak się wydaje, projekt ten w dużej mierze zaspokaja potrzeby osób starszych odnośnie zagospodarowania czasu wolnego czy aktywizacji ruchowej, kulturalnej itp. Należy jednak skupić uwagę podmiotów gminnych na osobach starszych, ale samotnych czy z problemami ruchowymi.

Poziom bezrobocia na tym podobszarze "Centrum" również jest wyższy niż średnio w gminie. Wśród bezrobotnych na terenie gminy dominują kobiety oraz osoby z wykształceniem zasadniczym zawodowym, pozostające bez pracy dłużej niż rok. Często bezrobocie staje się przyczyną korzystania z pomocy społecznej. Czynnikiem, który determinuje marginalizację społeczną osób niezatrudnionych jest brak środków finansowych, co z biegiem czasu powoduje minimalizację potrzeb, brak umiejętności prawidłowego funkcjonowania w społeczeństwie oraz brak motywacji do działania umożliwiającego poprawę swojej trudnej sytuacji. Efektem długotrwałego bezrobocia często jest wykluczenie społeczne osób i rodzin. Towarzyszą mu również takie zjawiska jak uzależnienia (odnotowane na podobszarze "Centrum"). W dużej mierze bezrobocie na podobszarach rewitalizacji (dotyczy to obu podobszarów i generalnie gminy) ma charakter bezrobocia długotrwałego. Według danych Powiatowego Urzędu Pracy w Bielsku-Białej bezrobotni długotrwale stanowią 47,7% bezrobotnych, z czego 29,2% to osoby pozostające bez pracy ponad 24 miesiące. Jest to po części wynikiem restrukturyzacji i zamykania niektórych dużych firm, przede wszystkim Rafinerii Czechowice oraz przekształceń w Walcowni Metali „Czechowice” S.A. czy kopalni „Silesia”. W przypadku pierwszej z wymienionych firm – w ramach realizacji Strategii Grupy LOTOS dla Rafinerii Południowych w 2005 r. Rada Nadzorcza Rafinerii Czechowice zatwierdziła „Strategię Wieloletnią Rafinerii Czechowice SA” i tym samym zaakceptowała uchwałę o zatrzymaniu w 2006 r. przerobu ropy naftowej w spółce.

Zgodnie z planem restrukturyzacji rafinerii południowych, po zaprzestaniu przerobu ropy naftowej RC ma stać się bazą magazynowo-dystrybucyjną paliw, a także ośrodkiem produkującym biokomponenty do oleju napędowego dla Grupy Lotos. Co prawda LOTOS podejmował działania mające na celu zmianę profilu działalności, przeciwdziałającą jednocześnie większemu ograniczeniu zatrudnienia, jednak mimo to część pracowników straciła pracę. Zwolnienia dotknęły również pracowników Walcowni Metali „Czechowice” S.A., w której największe niekorzystne zmiany zaczęły się już w 2001 r. od wygaszenia produkcji blach aluminiowych i zamknięcia Wydziału Przetwórczego Aluminium. Firma miała ogromne długi, w związku z czym część środków trwałych została zastawiona w bankach, a pracę straciło 180 osób. Restrukturyzacja przedsiębiorstwa (prowadzona również z pomocą gminy) trwała około 10 lat. Obecnie firma działa coraz prężniej, jednak nie zatrudnia już tylu pracowników co wcześniej (około 500 w porównaniu do około 900 pod koniec lat 90.). Pogarsza się również sytuacja kopani „Silesia” należącej do czeskiego koncernu energetycznego EPH. Od momentu przejęcia kopalni przez ten koncern (2010 r.) zatrudnienie zwiększyło się o ponad 100%, natomiast od 2015 r. – w związku z ograniczeniem popytu na węgiel oraz dużą konkurencją cenową ze strony innych przedsiębiorstw wydobywających ten surowiec – każdego roku pracę traci po około 100 osób.

Problemem na obszarze jest duża liczba osób korzystających ze wsparcia pomocy społecznej, w tym korzystająca z różnego rodzaju zasiłków (np. rodzinnego). Według raportu Regionalnego Ośrodka Pomocy Społecznej Województwa Śląskiego pt. *Skala, przyczyny i skutki ubóstwa w województwie śląskim – edycja 2016*, do przyczyn ubóstwa należy zaliczyć restrukturyzację gospodarki, deindustrializację, wysoki poziom bezrobocia. Posiadanie stałego zatrudnienia nie gwarantuje osiągnięcia dochodów powyżej pułapu zagrożenia ubóstwem. Występuje bowiem zjawisko „biednych pracujących”, tj. ludzi uzyskujących za pracę bardzo niskie wynagrodzenie. Dotyczy to głównie osób pracujących na stanowiskach robotniczych.

Bardzo wysoki jest także udział rodzin otrzymujących wsparcie w formie zasiłku rodzinnego, wykorzystywanego w celu częściowego pokrycia wydatków związanych z utrzymaniem i wychowaniem dziecka. Korzystanie z tego rodzaju świadczenia uzależnione jest od wysokości osiąganego dochodu w przeliczeniu na jednego członka rodziny, więc wskazuje również na problem ubóstwa. Dzieci pochodzące z takich rodzin

rzadziej korzystają z dodatkowych zajęć rozwijających ich pasje lub wyrównujących szanse edukacyjne.

Dane Ośrodka Pomocy Społecznej pokazują, że wśród osób niepełnosprawnych dominują osoby starsze albo posiadające wykształcenie zawodowe lub niższe, co dodatkowo utrudnia im znalezienie pracy. Sprawę komplikuje jeszcze fakt, że nierzadko zatrudnienie osoby niepełnosprawnej wiąże się z koniecznością dostosowania do jej potrzeb stanowiska pracy, co dla wielu pracodawców stanowi argument przeciwko jej zatrudnianiu. Należy też zaznaczyć, że obecność w rodzinie osoby niepełnosprawnej według wspomnianego już raportu ROPS zwiększa zagrożenie występowaniem zjawiska ubóstwa, przy czym najwyższe jest w przypadku niepełnosprawności dziecka.

Zdiagnozowane na obu podobszarach rewitalizacji problemy związane z dużą liczbą Niebieskich kart, wysokim poziomem bezrobocia i ubóstwa – zgodnie ze spostrzeżeniami pracowników pomocy społecznej - współwystępują ze zjawiskiem bezradności opiekuńczo-wychowawczej⁸. Przy ul. Słowackiego funkcjonuje Świetlica Profilaktyczno-Wychowawcza, która jest placówką opiekuńczo-wychowawczą wsparcia dziennego. Do świetlicy uczęszczają dzieci i młodzież w wieku od 6 lat do zakończenia nauki w gimnazjum, głównie pochodzące z rodzin niewydolnych wychowawczo, dysfunkcyjnych, z problemami alkoholowymi. Jednak możliwości ośrodka są ograniczone i niewystarczające w stosunku do potrzeb.

Na podobszarze rewitalizacji „Centrum” zdiagnozowano również prawie trzykrotnie wyższą niż średnio w gminie emisję dwutlenku węgla. Analiza danych zawartych w Planie Gospodarki Niskoemisyjnej wskazuje, że w dużej mierze odpowiedzialne są za nią budynki użyteczności publicznej. Ponieważ jednak w czasie warsztatów oraz w ankietach mieszkańcy wskazywali, że często budynki mieszkalne opalane są węglem, a nawet - co stanowi jeszcze większy problem - odpadami komunalnymi, zaplanowano działania w sferze edukacji ekologicznej. Z tego względu Zespół Projektowy ds. Rewitalizacji oraz uczestnicy warsztatu wyrazili wolę włączenia do podobszaru "Centrum" fragmentu miasta przy ul. Mazańcowickiej i Hrabiego Kotulińskiego. Obszar ten jest ważny z punktu widzenia dziedzictwa historycznego (znajduje się tu najstarszy w gminie kościół) oraz przyrodniczego całej gminy,

⁸ *Strategia Rozwiązywania Problemów Społecznych w Gminie Czechowice-Dziedzice na lata 2014-2020*, s. 22.

a dodatkowo znajdują się na nim działki, które mogą zostać wykorzystane pod budowę Centrum Edukacji Ekologicznej. Ma zatem potencjał rozwojowy, pozwalający na niwelowanie i rozwiązywanie zdiagnozowanych problemów w sferze środowiskowej oraz – ze względu na zaplanowaną budowę Centrum Edukacji Ekologicznej i możliwość realizowania w nim projektów społecznych. W kontekście wysokiego poziomu emisji dwutlenku węgla istotne znaczenie dla poprawy sytuacji na podobszarach rewitalizacji oraz gminy mają działania z zakresu edukacji ekologicznej.

Stwierdzono również wysoki poziom przestępczości, mierzony liczbą czynów karalnych, przestępstw kryminalnych, a przede wszystkim wykroczeń. Te ostatnie są najbardziej dokuczliwe ze względu na ich duże natężenie na analizowanym obszarze, dlatego należy podjąć działania przeciwdziałające takim zachowaniom. Wysoki poziom przestępczości może wynikać z problemów marginalizacji - brak pracy i ubóstwo często niestety stanowią przyczynę niepożądanych zjawisk.

W sferze funkcjonalnej mieszkańcy wskazali w badaniach ankietowych na niedostateczne zagospodarowanie terenów zielonych na tym obszarze. Jednym z przykładów może być tzw. Lasek - park miejski między ul. Henryka Sienkiewicza, Juliusza Słowackiego, Norberta Barlickiego oraz Żwirki i Wigury. Ta część miasta charakteryzuje się bardzo gęstą zabudową, dlatego należy zadbać o stworzenie i zagospodarowanie terenów służących zabawie, wypoczynkowi czy rekreacji. Ponadto rozwój terenów zielonych przekłada się na redukcję poziomu dwutlenku węgla, co jest pożądane przy zidentyfikowanym problemie niskiej emisji.

Niezagospodarowane i nieestetyczne są również inne fragmenty tego podobszaru rewitalizacji. Wielokrotnie w ankietach mieszkańcy podkreślali, że problem stanowi zniszczony budynek zabytkowego Dworca PKP, ale także znajdujący się naprzeciwko niego plac autobusowy. Plac przy ul. Towarowej charakteryzuje bardzo zniszczona nawierzchnia, niefunkcjonalne i małe wiaty przystankowe oraz brak miejsc parkingowych. Ma to związek również z faktem, że plac autobusowy zlokalizowany jest wśród bardzo gęstej zabudowy mieszkaniowej wielorodzinnej. Z tego względu ważne jest jak najlepsze zagospodarowanie tej przestrzeni pod kątem jej funkcjonalności. Ta część podobszaru rewitalizacji ma duże znaczenie, ponieważ jest pierwszym miejscem, do którego trafiają przyjezdni. Również realizacja działań związanych z poprawą stanu technicznego tego obiektu i wymianą taboru autobusowego na nowoczesny i bardziej ekologiczny przełożą się na ograniczenie poziomu zanieczyszczenia środowiska na tym

podobszarze. Choć główną przyczyną niskiej jakości powietrza jest emisja z gospodarstw domowych, to jednak w przypadku tego podobszaru rewitalizacji (można go określić mianem śródmiejskiego) istotna jest również emisja komunikacyjna. Ta część miasta bowiem charakteryzuje się gęstymi, wąskimi i słabo przewietrzonymi ulicami z ruchem kołowym o dużym natężeniu.

Podsumowanie analizy wskaźnikowej dla podobszaru rewitalizacji „Centrum”:

- wyższy niż średnio w gminie poziom bezrobocia mierzonego udziałem osób bezrobotnych w ogóle mieszkańców w wieku produkcyjnym (4,22% wobec 1,68% w gminie) oraz liczbą osób korzystających z powodu bezrobocia z pomocy społecznej (42,34‰ wobec 12,98‰),
- znacząco wyższa liczba osób korzystających z pomocy społecznej niż średnio w gminie – 107,32‰ wobec 36,26‰,
- znacznie wyższy poziom ubóstwa (58,21‰ wobec 18,51‰ w gminie),
- większy problem z radzeniem sobie w życiu osób niepełnosprawnych – 24,99‰ korzystających z powodu niepełnosprawności z pomocy społecznej wobec 12,61‰ w gminie,
- wysoki poziom korzystania z zasiłków rodzinnych (30,93‰ wobec 16,28‰) i pielęgnacyjnych (22,72‰ wobec 16,81‰),
- wysoki poziom uzależnień mierzony liczbą osób korzystających z pomocy społecznej z powodu uzależnień (14,73‰ wobec 2,34‰) oraz liczbą osób uzależnionych i skierowanych na leczenie odwykowe (5,54‰ wobec 3,81‰),
- wyższy wskaźnik przestępczości wyrażony w liczbie przestępstw kryminalnych (24,93‰ wobec 16,37‰ w gminie), liczbie czynów karalnych (47,23‰ wobec 33,11‰) oraz znacznej liczbie wykroczeń (190,23‰ wobec 72,86‰),
- wyższa niż średnio w gminie liczba Niebieskich kart (6,87‰ wobec 3,14‰),
- słabsze niż średnio w gminie wyniki sprawdzianu szóstoklasisty - 63,8% wobec 67,8%,
- widoczne procesy starzenia się społeczności - duży udział ludności w wieku poprodukcyjnym w ogóle mieszkańców (22,16‰ wobec 19,18‰ w gminie),
- bardzo wysoki poziom emisji dwutlenku węgla z budynków – 311,17 Mg/rok wobec 101,09 w gminie,

- wysoki udział obiektów zabytkowych w ogóle zabytków z terenu gminy – 1% wobec średniej na poziomie 0,22%.

OR "Kolonia"

Najbardziej charakterystycznym elementem drugiego podobszaru rewitalizacji są tzw. familoki. Stanowiły one zaplecze mieszkaniowe dla pracowników pobliskiej kopalni "Silesia". Składało się ono z budynków wielorodzinnych z cegły, w których mieściły się najczęściej dwuizbowe (kuchnia i pokój, z tzw. komórką), mieszkania. W pierwszym etapie nie było kanalizacji, lokatorzy korzystali ze wspólnego wodociągu i ubikacji zlokalizowanych na klatce schodowej. Obok familoków znajdowały się przypisane do mieszkań budynki gospodarcze. Znaczna część budynków przetrwała w niewiele zmienionym stanie i stanowi historyczną zabudowę dzielnicy przykopalnianej. Budynki są wpisane do rejestru zabytków, co pozwala chronić dziedzictwo, ale jednocześnie stanowi duże wyzwanie finansowe dla ich zarządców w zakresie utrzymania i remontów.

Problemy społeczne na obu podobszarach są właściwie zbliżone - również na podobszarze "Kolonia" zdiagnozowano wysoki udział osób korzystających z pomocy społecznej, choć w tym wypadku problemem tak znaczącym nie jest już alkoholizm. Jednak zgodnie z informacjami uzyskanymi w czasie warsztatów i w ankietach, dominuje tu ubóstwo i bezrobocie. W przeciwieństwie do pierwszego podobszaru, tutaj tak dużym problemem nie są wykroczenia, a przestępstwa, w tym przestępstwa kryminalne. Potwierdzają to informacje mieszkańców, którzy wielokrotnie wspominali, że osiedle to nie cieszy się dobrą opinią.

Dodatkowo na tym podobszarze odnotowano słabsze wyniki dzieci w nauce - zarówno na poziomie podstawowym, jak i gimnazjalnym oraz mniejszą liczbę kart bibliotecznych. W połączeniu z niższą frekwencją wyborczą może to potwierdzać uzyskane informacje o wycofaniu tutejszych mieszkańców z życia lokalnego. Ubóstwo tutejszych mieszkańców może wiązać się ze słabszym wykształceniem, a to z kolei przekłada się na słabsze wyniki w edukacji dzieci i młodzieży (rodzice przykładają mniejszą wagę do ich wykształcenia bądź po prostu nie są w stanie służyć dzieciom pomocą). Ważne jest również zagospodarowanie czasu wolnego dzieci i młodzieży poprzez zagospodarowanie ogólnodostępnych terenów zielonych położonych na osiedlu. Takim miejscem jest staw Kopalniok położony w pobliżu kopalni, który

mieszkańcy wielokrotnie wspominali jako atrakcyjne miejsce na wypoczynek i rekreację (kiedyś znajdowały się tu obiekty gastronomiczne czy sprzęt wodny). Staw ma powierzchnię ok. 20 ha, jednak wykorzystywany jest jedynie przez wędkarzy oraz lokalny klub kajakowy. Jedyną pozostałą infrastrukturą to zdewastowane obiekty pozostałe po dawnym zagospodarowaniu. Stanowią one zagrożenie dla bezpieczeństwa osób korzystających z terenów wokół stawu. Podniesienie jakości infrastruktury rekreacyjnej w jego otoczeniu pozwoli rozwinąć działalność klubu kajakowego, skupiającego przede wszystkim młodzież. Z tego punktu widzenia włączenie tego terenu do podobszaru rewitalizacji stanowi ważny potencjał dla rozwiązywania problemów społecznych – młodzież zyska nowy sposób spędzania wolnego czasu, który pomoże jednocześnie w przeciwdziałaniu uzależnieniom (zdiagnozowanym jako istotny problem tego podobszaru). Jednocześnie jest to działalność dostępna dla szerokich grup społecznych, także osób gorzej sytuowanych, ponieważ kluby sportowe z sukcesem pozyskują zewnętrzne środki finansowe, dzięki czemu korzystanie z ich oferty często jest nieodpłatne lub odpłatność jest niewielka.

Bardzo niekorzystne są wyniki emisji dwutlenku węgla na tym terenie, co również wiąże się z występowaniem tu zabudowy wielorodzinnej w postaci familoków. Ta szkodliwa emisja powodowana jest głównie spalaniem paliw złej jakości, w bardzo wielu przypadkach w starych paleniskach, o słabych parametrach energetycznych.

Podsumowanie analizy wskaźnikowej dla podobszaru rewitalizacji „Kolonja”:

- wyższy niż średnio w gminie poziom bezrobocia mierzonego udziałem osób bezrobotnych w ogóle mieszkańców w wieku produkcyjnym (11,17% wobec 1,68% w gminie) oraz liczbą osób korzystających z powodu bezrobocia z pomocy społecznej (137,81‰ wobec 12,98‰),
- znacząco wyższa liczba osób korzystających z pomocy społecznej niż średnio w gminie – 192,97‰ wobec 36,26‰,
- bardzo wysoki poziom ubóstwa (138,94‰ wobec 18,51‰ w gminie),
- większy problem z radzeniem sobie w życiu osób niepełnosprawnych – 52,48‰ korzystających z powodu niepełnosprawności z pomocy społecznej wobec 12,61‰ w gminie,

- wysoki poziom korzystania z zasiłków rodzinnych (30,93‰ wobec 16,28‰) i pielęgnacyjnych (22,72‰ wobec 16,81‰),
- wysoki poziom uzależnień mierzony liczbą osób korzystających z pomocy społecznej z powodu uzależnień (14,73‰ wobec 2,34‰) oraz liczbą osób uzależnionych i skierowanych na leczenie odwykowe (5,54‰ wobec 3,81‰),
- wyższy wskaźnik przestępczości wyrażony w liczbie przestępstw kryminalnych (101,37‰ wobec 16,37‰ w gminie) i liczbie czynów karalnych (115,17‰ wobec 33,11‰)
- słabsze niż średnio w gminie wyniki sprawdzianu szóstoklasisty – 67,39% wobec 67,8% - oraz egzaminu gimnazjalnego – 46,43% wobec 57,45%,
- niski poziom uczestnictwa w życiu kulturalnym (167 kart bibliotecznych na 1000 mieszkańców wobec 230 średnio w gminie) oraz aktywności społecznej (0,64% organizacji pozarządowych wobec średniej 0,78% i frekwencja wyborcza na poziomie 51,74% wobec 57,45% w gminie),
- widoczne procesy starzenia się społeczności - duży udział ludności w wieku poprodukcyjnym w ogóle mieszkańców (21,18‰ wobec 19,18‰ w gminie),
- bardzo wysoki poziom emisji dwutlenku węgla z budynków – 650,87 Mg/rok wobec 101,09 w gminie,
- wysoki udział obiektów zabytkowych w ogóle zabytków z terenu gminy – 0,73% wobec średniej na poziomie 0,22%.

III. PROGRAM REWITALIZACJI

III.1 WIZJA STANU OBSZARU PO PRZEPROWADZENIU REWITALIZACJI

Wizja - w przypadku każdej organizacji czy jednostki - stanowi pożądaną obraz jednostki oraz warunków życia jej mieszkańców. Wszelkie wyznaczone w danym dokumencie kierunki działań powinny być tej wizji podporządkowane i przekładać się na jej realizację. Kształt wizji musi odpowiadać oczekiwaniom społeczności lokalnej - mieszkańców podmiotów społecznych, gospodarczych itp. Pozwala również na projektowanie kolejnych elementów dokumentu strategicznego w zakresie celów i kierunków działań oraz konkretnych przedsięwzięć. Ponieważ w dużej mierze problemy podobszarów rewitalizacji pokrywają się (różnią się bardziej skalą i natężeniem), to opracowano wspólną dla nich wizję.

Mieszkańcy podobszarów rewitalizacji w Czechowicach-Dziedzicach dzięki procesom rewitalizacji staną się osobami bardziej aktywnymi oraz przedsiębiorczymi. Zyskają narzędzia, dzięki którym wzrośnie ich samowystarczalność, a tym samym udział osób korzystających z pomocy społecznej nie ulegnie zwiększeniu. Nauczą się rozwiązywać własne problemy oraz funkcjonować w środowisku rodzinnym i sąsiedzkim. Dzięki podniesieniu poziomu nauczania i lepszemu dostosowaniu do potrzeb rynku pracy, ograniczeniu ulegnie zjawisko bezrobocia.

* * *

Obszary rewitalizacji staną się atrakcyjnymi miejscami do życia dzięki poprawie poziomu bezpieczeństwa publicznego, jakości powietrza, estetyki i funkcjonalności. Mieszkańcy chętniej będą korzystać z komunikacji zbiorowej, która będzie wygodniejsza i bardziej ekologiczna. Zagospodarowane zostaną tereny zielone, na których będzie można spędzać czas wolny oraz odpoczywać blisko przyrody.

III.2 CELE REWITALIZACJI ORAZ KIERUNKI DZIAŁAŃ

Wizja rozwoju podobszarów rewitalizacji w gminie Czechowice-Dziedzice znajduje odzwierciedlenie w wytyczonych celach rewitalizacji oraz precyzujących je kierunkach działań. Zakłada się, że w efekcie prowadzenia przedsięwzięć

rewitalizacyjnych zrealizowany zostanie jeden cel główny i wynikające z niego dwa cele strategiczne. Ponadto do każdego celu strategicznego zaproponowano zestaw kierunków działań, których realizacja powinna sprzyjać osiągnięciu projektowanych celów.

**CEL GŁÓWNY: PODNIESIENIE JAKOŚCI ŻYCIA
NA OBSZARZE REWITALIZACJI**

I. Rozwój potencjału społeczno-zawodowego

Pogłębiona diagnoza problemów wykazała występowanie wielu problemów społecznych zogniskowanych wokół bezrobocia, ubóstwa, uzależnienia od pomocy społecznej czy szerzej – bezradności życiowej. Sprzyjają one pojawianiu się kolejnych problemów, np. związanych z funkcjonowaniem rodzin. Projektowane działania nie mogą jedynie koncentrować się na przyznawaniu świadczeń finansowych. Należy większą wagę przyłożyć do działań skupiających się na pracy z osobami/rodzinami z problemami, aby nauczyć je, jak zmienić swoje życie, zmotywować do podjęcia wyzwań.

Kierunki działań:

I.1 Wsparcie rodzin

I.2 Wsparcie przedsiębiorczości mieszkańców

I.3 Aktywizacja społeczności lokalnej

I.4 Poprawa efektywności procesów nauczania

II. Poprawa stanu infrastruktury i środowiska

W niniejszym celu połączono dwa zagadnienia, które się przenikają, a także pełnią ważną rolę w zapewnianiu wysokiej jakości życia mieszkańców. Stan infrastruktury bowiem nie wpływa jedynie na komfort życia, ale oddziałuje m.in. na jakość środowiska, np. powietrza. Ze względu na zdiagnozowane na obu podobszarach rewitalizacji problemy z jakością powietrza, duży nacisk położono na realizację działań ograniczających zanieczyszczenia. Ponadto w odpowiedzi na uwagi mieszkańców dotyczące niskiego poziomu zagospodarowania terenów zielonych dostrzeżono konieczność poprawy stanu przestrzeni publicznej tak, aby stała się bardziej estetyczna i funkcjonalna.

Kierunki działań:

II.1 Zachowanie bioróżnorodności

II.2 Rozbudowa i zagospodarowanie terenów rekreacyjnych

II.3 Poprawa jakości infrastruktury technicznej i komunikacji zbiorowej

II.4 Poprawa efektywności energetycznej budynków

II.5 Poprawa bezpieczeństwa publicznego

III.3 LISTA PODSTAWOWYCH PROJEKTÓW I PRZEDSIĘWZIĘĆ REWITALIZACYJNYCH

1. Wsparcie przedsiębiorczości w Czechowicach-Dziedzicach I	
Podmiot(y) realizujący(-e)	Gmina Czechowice-Dziedzice Podmiot partnerski zostanie wybrany zgodnie z zasadami partnerstwa w projektach realizowanych z EFS.
Zakres realizowanych zadań	Projekt zakłada udzielanie bezzwrotnych dotacji na rozpoczęcie działalności gospodarczej, wsparcie pomostowe oraz wsparcie doradczo-szkoleniowe dla osób planujących rozpoczęcie działalności.
Lokalizacja (miejsce przeprowadzenia)	podobszar rewitalizacji „Centrum”, podobszar rewitalizacji „Kolonія”
Szacowana wartość	750.000,00 zł
Uzasadnienie	<p>Projekt ma pobudzać przedsiębiorczość na podobszarach rewitalizacji w związku ze zdiagnozowanym na nich wysokim poziomem bezrobocia (zwłaszcza OR Kolonia). Ponadto ponieważ stwierdzono problem wysokiego poziomu korzystania z pomocy społecznej, w projekcie przewidziano działalność doradczo-szkoleniową, aby nie „zostawiać” samym sobie jego uczestników. Często bowiem firmy zakładane w wyniku podobnych projektów, szybko kończą swoją działalność, a barierą okazuje się nieznanąomość podstaw prawnych funkcjonowania podmiotów gospodarczych, księgowości czy chociażby promocji. Grupą docelową projektu będą osoby po 30 roku życia, zwłaszcza znajdujące się w trudnej sytuacji na rynku pracy, tj. długotrwale bezrobotne, z niskim poziomem wykształcenia, kobiety czy osoby niepełnosprawne.</p> <p>(Działanie 7.3 RPO WSL - Wsparcie dla osób zamierzających rozpocząć prowadzenie działalności gospodarczej)</p> <p style="text-align: center;">* * *</p> <p>Zgodność z celami:</p>

	<p>PODNIESIENIE JAKOŚCI ŻYCIA NA OBSZARZE REWITALIZACJI</p> <p>I. Rozwój potencjału społeczno-zawodowego</p> <p>I.2 Wsparcie przedsiębiorczości mieszkańców</p> <p>I.3 Aktywizacja społeczności lokalnej</p>
Prognozowane rezultaty wraz ze sposobem mierzenia	<p>Liczba osób pozostających bez pracy, które otrzymały bezzwrotne środki na podjęcie działalności gospodarczej w programie – 10</p> <p>Liczba utworzonych miejsc pracy w ramach udzielonych z EFS środków na podjęcie działalności gospodarczej – 10</p> <p>Wskaźniki mogą ulec modyfikacji na etapie opracowywania projektu.</p>
	<p>Listy uczestników zajęć</p> <p>Wpisy do ewidencji działalności gospodarczej</p>

2. Wsparcie przedsiębiorczości w Czechowicach-Dziedzicach II	
Podmiot(y) realizujący(-e)	Gmina Czechowice-Dziedzice Podmiot partnerski zostanie wybrany zgodnie z zasadami partnerstwa w projektach realizowanych z EFS.
Zakres realizowanych zadań	Projekt zakłada udzielanie bezzwrotnych dotacji na rozpoczęcie działalności gospodarczej, wsparcie pomostowe oraz wsparcie doradczo-szkoleniowe dla osób planujących rozpoczęcie działalności.
Lokalizacja (miejsce przeprowadzenia)	podobszar rewitalizacji „Centrum”, podobszar rewitalizacji „Kolonja”
Szacowana wartość	750.000,00 zł
Uzasadnienie	<p>Projekt stanowi drugi etap działania pn. „Wsparcie przedsiębiorczości w Czechowicach-Dziedzicach I”.</p> <p>(Działanie 7.3 RPO WSL - Wsparcie dla osób zamierzających rozpocząć prowadzenie działalności gospodarczej)</p> <p style="text-align: center;">* * *</p> <p>Zgodność z celami: PODNIESIENIE JAKOŚCI ŻYCIA NA OBSZARZE REWITALIZACJI</p>

	I. Rozwój potencjału społeczno-zawodowego I.2 Wsparcie przedsiębiorczości mieszkańców I.3 Aktywizacja społeczności lokalnej
Prognozowane rezultaty wraz ze sposobem mierzenia	Liczba osób pozostających bez pracy, które otrzymały bezzwrotne środki na podjęcie działalności gospodarczej w programie – 10 Liczba utworzonych miejsc pracy w ramach udzielonych z EFS środków na podjęcie działalności gospodarczej – 10 Wskaźniki mogą ulec modyfikacji na etapie opracowywania projektu.
	Listy uczestników zajęć Wpisy do ewidencji działalności gospodarczej

3. Wsparcie rodzin	
Podmiot(y) realizujący(-e)	Ośrodek Pomocy Społecznej w Czechowicach-Dziedzicach
Zakres realizowanych zadań	Projekt zakłada zapewnienie kompleksowej pomocy rodzinom poprzez wsparcie udzielane przez asystentów rodziny, uczestnictwo w specjalistycznych zajęciach podnoszących umiejętności wychowawcze rodziców i opiekunów prawnych (np. poradnictwo specjalistyczne, konsultacje indywidualne, grupa wsparcia, warsztaty umiejętności wychowawczych), a także pomoc dzieciom poprzez specjalistyczne zajęcia (np. wsparcie psychologa, zajęcia terapeutyczne). Podczas trwania projektu realizowane będą także superwizje i szkolenia podnoszące kompetencje zawodowe asystentów rodzin. (Działanie 9.2 RPO WSL – Dostępne i efektywne usługi społeczne i zdrowotne)
Lokalizacja (miejsce przeprowadzenia)	podobszar rewitalizacji „Centrum”, podobszar rewitalizacji „Kolonja
Szacowana wartość	476.817,00 zł
Uzasadnienie	W ramach diagnozy problemów społecznych stwierdzono dużą liczbę osób korzystających z pomocy społecznej, natomiast analizy prowadzone przez Ośrodek Pomocy Społecznej

	<p>wskazują, że w dużej mierze z jego wsparcia korzystają rodziny z różnego rodzaju dysfunkcjami. Jednocześnie położenie nacisku na pomoc we właściwym funkcjonowaniu rodziny pomoże nauczyć się, jak układać stosunki wewnątrzrodzinne oraz uniezależnić się od świadczeń z pomocy społecznej.</p> <p style="text-align: center;">* * *</p> <p>Zgodność z celami: PODNIESIENIE JAKOŚCI ŻYCIA NA OBSZARZE REWITALIZACJI I. Rozwój potencjału społeczno-zawodowego I.2 Wsparcie przedsiębiorczości mieszkańców I.3 Aktywizacja społeczności lokalnej</p>
Prognozowane rezultaty wraz ze sposobem mierzenia	<p>Liczba godzin pracy asystenta rodziny – 3200 Liczba godzin działania grupy wsparcia – 150 Liczba warsztatów umiejętności wychowawczych – 150 Liczba rodzin korzystających - 35</p> <p>Wykaz rodzin korzystających Listy obecności na zajęciach Wykaz form wsparcia</p>

4. Mam prawo do pomocy	
Podmiot(y) realizujący(-e)	Ośrodek Pomocy Społecznej w Czechowicach-Dziedzicach
Zakres realizowanych zadań	<p>W projekcie realizowane będą:</p> <ul style="list-style-type: none"> - praca socjalna: prowadzenie wsparcia socjalnego, bieżące monitorowanie sytuacji osób i rodzin tam przebywających, weryfikacja ich potrzeb, kierowanie do specjalistów (w tym lekarzy, pomoc w załatwianiu spraw urzędowych, udzielanie wsparcia finansowego w postaci opłaty/dopłaty do kosztów korzystania z mieszkania), - praca terapeutyczna/psychologiczna: prowadzenie wsparcia psychologicznego oraz oddziaływań terapeutycznych. <p>W projekcie założono również bieżące naprawy</p>

	<p>w mieszkaniach (np. farby malarskie - odświeżanie po poprzednich użytkownikach, wymiana uszczelek, żarówek) oraz bieżące uzupełniania wyposażenia mieszkania (np. w artykuły higieniczne, kubki, talerze, środki czystości).</p> <p>Podczas trwania projektu realizowane będą także superwizje i szkolenia podnoszące kompetencje zawodowe osób realizujących zadania w projekcie.</p> <p>(Działanie 9.2 RPO WSL - Rozwój mieszkalnictwa socjalnego, wspomaganego, chronionego oraz infrastruktury usług społecznych)</p>
Lokalizacja (miejsce przeprowadzenia)	podobszary rewitalizacji „Centrum” i „Koloniam”
Szacowana wartość	768.000,00 zł
Uzasadnienie	<p>Projekt adresowany jest do osób zagrożonych ubóstwem lub wykluczeniem, ponieważ tego rodzaju problemy zostały zdiagnozowane na obu podobszarach rewitalizacji. Zakłada zapewnienie kompleksowej pomocy tym, którzy potrzebują wsparcia poprzez usługi świadczone w mieszkaniach chronionych lub/i mieszkaniach wspieranych, działania na rzecz rozwoju usług mieszkalnictwa wspieranego dla osób zagrożonych ubóstwem lub wykluczeniem oraz wspierające proces ich integracji społecznej i zawodowej.</p> <p style="text-align: center;">* * *</p> <p>Zgodność z celami: PODNIESIENIE JAKOŚCI ŻYCIA NA OBSZARZE REWITALIZACJI I. Rozwój potencjału społeczno-zawodowego I.3 Aktywizacja społeczności lokalnej</p>
Prognozowane rezultaty wraz ze sposobem mierzenia	<p>Liczba wyremontowanych obiektów, w których realizowane są usługi aktywizacji społeczno-zawodowej – 3</p> <p>Liczba osób korzystających ze wspartej infrastruktury – 12</p> <p>Liczba godzin pracy specjalistycznej - 3200</p>

	Wykaz osób korzystających ze wsparcia Karty czasu pracy poszczególnych specjalistów
--	--

5. Nie-zwykła rodzina	
Podmiot(y) realizujący(-e)	Ośrodek Pomocy Społecznej w Czechowicach-Dziedzicach, Świetlica dla dzieci i młodzieży „Zatoka”
Zakres realizowanych zadań	Działania projektowe zakładają objęcie wsparciem rodzin (dzieci oraz rodziców) zagrożonych wykluczeniem społecznym. Najczęściej pojawiającymi się problemami w tych rodzinach są: trudności wynikające z zaburzeń zachowania u dzieci, zarówno w stopniu lekkim, jak i głębokim, np. autyzm, zespół Aspergera, niski status na rynku pracy oraz problem bezrobocia, niskie wykształcenie jednego lub obojga rodziców, a co za tym idzie trudna sytuacja materialna. Działania projektowe skierowane będą do dzieci w wieku od 6 do 18 roku życia oraz ich rodziców, m.in. z podobszarów rewitalizacji. Projekt skierowany jest także do instytucji - świetlicy dla dzieci i młodzieży "Zatoka" przeznaczonej dla dzieci z rodzin przeżywających trudności opiekuńczo-wychowawcze. W placówce zatrudnione są na umowę o pracę 4 wychowawczynie, posiadające wykształcenie wyższe pedagogiczne z uprawnieniami socjoterapeutycznymi. Dodatkowo na umowę zlecenia zatrudniony jest psycholog, oferujący wsparcie indywidualne oraz grupowe dla wychowanków i ich rodziców oraz logopeda. (Działanie 9.2 RPO WSL – Dostępne i efektywne usługi społeczne i zdrowotne)
Lokalizacja (miejsce przeprowadzenia)	Świetlica dla dzieci i młodzieży „Zatoka”, ul. Juliusza Słowackiego 34a (podobszar rewitalizacji „Centrum”)
Szacowana wartość	134.930,36 zł
Uzasadnienie	Realizacja projektu pozwoli na wsparcie rodzin, w których występują różne problemy społeczne,

	<p>m.in. wykluczenie społeczne, marginalizacja, bezrobocie, ubóstwo, wysoki poziom korzystania z pomocy społecznej, trudności wychowawcze. Odpowiada zatem na problemy zidentyfikowane na obu podobszarach rewitalizacji.</p> <p style="text-align: center;">* * *</p> <p>Zgodność z celami: PODNIESIENIE JAKOŚCI ŻYCIA NA OBSZARZE REWITALIZACJI I. Rozwój potencjału społeczno-zawodowego I.1 Wsparcie rodzin</p>
Prognozowane rezultaty wraz ze sposobem mierzenia	<p>Liczba osób zagrożonych ubóstwem lub wykluczeniem społecznym objętych usługami społecznymi – 50</p> <p>Liczba wspartych w programie miejsc świadczenia usług społecznych istniejących po zakończeniu projektu - 18</p> <p>Listy obecności Ankiety potrzeb uczestników projektu</p>

6. Rozbudowa budynku Katolickiego Gimnazjum w Czechowicach-Dziedzicach w celu utworzenia świetlicy środowiskowej dla dzieci i młodzieży zamieszkujących obszary rewitalizowane	
Podmiot(y) realizujący(-e)	Stowarzyszenie „Dziedzictwo św. Jana Sarkandra”
Zakres realizowanych zadań	<p>Projekt obejmuje sporządzenie projektu i dokumentacji technicznej oraz przystąpienie do rozbudowy budynku przy ul. Żwirki i Wigury 6 w Czechowicach-Dziedzicach o trzy nowe sale o łącznej powierzchni 180 m², które następnie zostaną wyposażone.</p> <p>(Działanie 10.3 RPO WSL – Rewitalizacja obszarów zdegradowanych)</p>
Lokalizacja (miejsce przeprowadzenia)	ul. Żwirki i Wigury 6, Czechowice-Dziedzice (podobszar rewitalizacji „Centrum”)
Szacowana wartość	609.270,00 zł
Uzasadnienie	W obecnie użytkowanym przez gimnazjum budynku będzie mieściła się – po reformie oświaty – szkoła podstawowa. Stowarzyszenie

	<p>prowadzące szkołę zgodnie z celami statutowymi zajmuje się działalnością charytatywną oraz w zakresie kultury i oświaty. Ze względu na zdiagnozowane na podobszarach rewitalizacji niskie poziomy nauki oraz konieczność wspierania rodzin, przygotowanie infrastruktury pod działalność środowiskową jest jak najbardziej zasadne i pozwoli zwiększać kompetencje dzieci i młodzieży mieszkających na obszarach rewitalizowanych. Prace budowlane przyczynią się do stworzenia komfortowych warunków działania.</p> <p style="text-align: center;">* * *</p> <p>Zgodność z celami: PODNIESIENIE JAKOŚCI ŻYCIA NA OBSZARZE REWITALIZACJI I. Rozwój potencjału społeczno-zawodowego I.4 Poprawa efektywności procesów nauczania</p>
Prognozowane rezultaty wraz ze sposobem mierzenia	<p>Liczba wspartych obiektów infrastruktury zlokalizowanych na rewitalizowanych obszarach – 1 Powierzchnia dobudowanych pomieszczeń – 180 m²</p> <p>Dokumentacja projektowa Protokoły odbioru prac budowlanych</p>

7. Świetlica środowiskowa dla dzieci i młodzieży z obszarów rewitalizowanych	
Podmiot(y) realizujący(-e)	Stowarzyszenie „Dziedzictwo św. Jana Sarkandra”
Zakres realizowanych zadań	Projekt obejmuje utworzenie i prowadzenie w godzinach popołudniowych w dni nauki szkolnej świetlicy środowiskowej. W ramach prowadzonych darmowych zajęć opiekuńczych i edukacyjnych dla uczniów placówki oświatowej oraz dzieci i młodzieży zamieszkujących obszary objęte rewitalizacją prowadzone będą korepetycje umożliwiające wyrównywanie szans edukacyjnych, podnoszenie poziomu wiedzy i umiejętności, w szczególności z języka

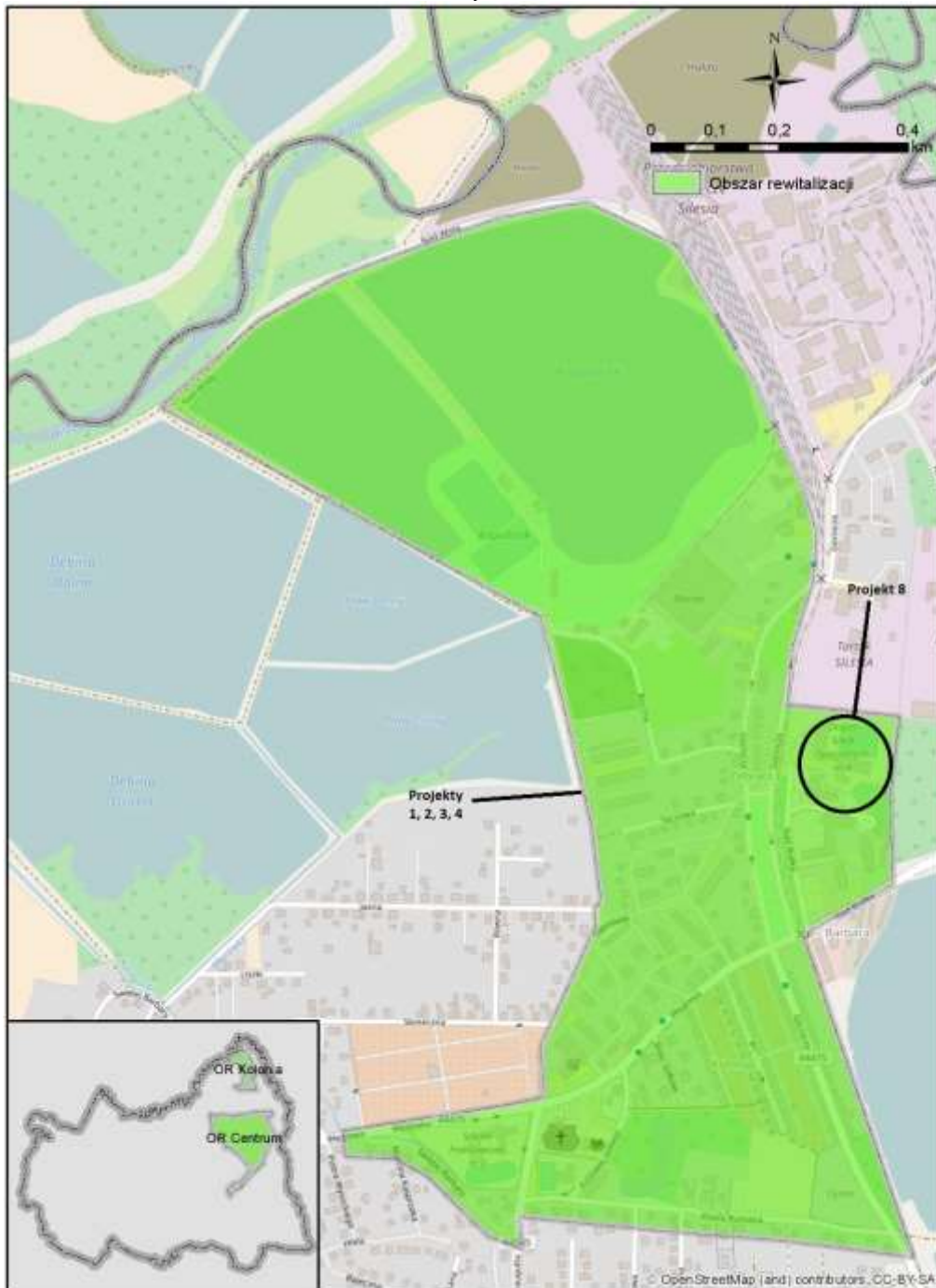
	<p>angielskiego, matematyki, przedmiotów przyrodniczych oraz języka polskiego. Ponadto prowadzone będą zajęcia przygotowujące do egzaminu kończącego szkołę podstawową. Przewidywane są także zajęcia rozwijające zdolności oraz organizacja półkolonii podczas wakacji i ferii zimowych dla dzieci i młodzieży. Działania te mają na celu przeciwdziałanie wykluczeniu społecznemu oraz oddziaływania profilaktyczne, zapobiegające uzależnieniom. Kontakt z rówieśnikami umożliwi integrację społeczną i kształtowanie kompetencji interpersonalnych.</p> <p>Wszystkie formy zajęć prowadzone będą przez nauczycieli (zatrudnionych na potrzeby realizacji projektu), których działalność wspomagać będą wolontariusze (głównie osoby spośród lokalnej społeczności). Ponadto lokalizacja świetlicy w budynku placówki oświatowej umożliwia korzystanie z zaplecza technicznego w formie pracowni komputerowej, sprzętu (np. projektor).</p>
Lokalizacja (miejsce przeprowadzenia)	ul. Żwirki i Wigury 6, Czechowice-Dziedzice (podobszar rewitalizacji „Centrum”)
Szacowana wartość	112.500,00 zł
Uzasadnienie	<p>Realizacja projektu podyktowana jest czynnikami społecznymi i przestrzenno-funkcjonalnymi. Na obszarach objętych rewitalizacją występuje niska jakość podstawowych usług, wysoki poziom bezrobocia, ubóstwa, wykroczeń i przestępstw, uzależnień oraz przemocy domowej, dlatego utworzenie świetlicy środowiskowej umożliwi prowadzenie działań dydaktycznych i profilaktycznych. Organizacja zajęć edukacyjnych i opiekuńczych stanowić będzie podstawę poprawy jakości usług edukacyjnych i zapobiegania wykluczeniu społecznemu.</p> <p>Działalność świetlicy prowadzona będzie w ramach projektu do końca grudnia 2020 r., następnie funkcjonować będzie w ramach finansowania z innych źródeł.</p>

	<p style="text-align: center;">* * *</p> <p>Zgodność z celami: PODNIESIENIE JAKOŚCI ŻYCIA NA OBSZARZE REWITALIZACJI I. Rozwój potencjału społeczno-zawodowego I.1 Wsparcie rodzin I.3 Aktywizacja społeczności lokalnej I.4 Poprawa efektywności procesów nauczania</p>
Prognozowane rezultaty wraz ze sposobem mierzenia	<p>Liczba dzieci uczestniczących w zajęciach - 30</p> <p>Listy obecności na zajęciach</p>

8. Równe szanse. Modernizacja procesu kształcenia zawodowego w Szkole Specjalnej w Czechowicach-Dziedzicach I	
Podmiot(y) realizujący(-e)	Powiat Bielski
Zakres realizowanych zadań	<p>W projekcie zaplanowano działania w zakresie stworzenia w szkole warunków kształcenia zawodu, odzwierciedlających naturalne warunki pracy, podnoszenie umiejętności przez uczniów poprzez realizację zajęć z przedmiotów zawodowych, staże, praktyki, rozwój doradztwa edukacyjno-zawodowego.</p> <p>(Działanie 11.2 RPO WSL – Dostosowanie oferty kształcenia zawodowego do potrzeb lokalnego rynku pracy – kształcenie zawodowe uczniów)</p>
Lokalizacja (miejsce przeprowadzenia)	ul. Nad Białką 1e, Czechowice-Dziedzice (podobszar rewitalizacji „Kolonia”)
Szacowana wartość	700.000,00 zł
Uzasadnienie	<p>Projekt ma na celu zwiększenie zatrudnienia wśród absolwentów Zespołu Szkół Specjalnych (zasadnicza szkoła zawodowa i szkoła przysposabiająca do pracy). Naukę w szkole podejmuje młodzież z terenu całej gminy, jednak wzrost kompetencji zawodowych może przyczynić się do obniżenia liczby osób korzystających z pomocy społecznej na podobszarach rewitalizacji oraz bezrobocia.</p> <p style="text-align: center;">* * *</p> <p>Zgodność z celami:</p>

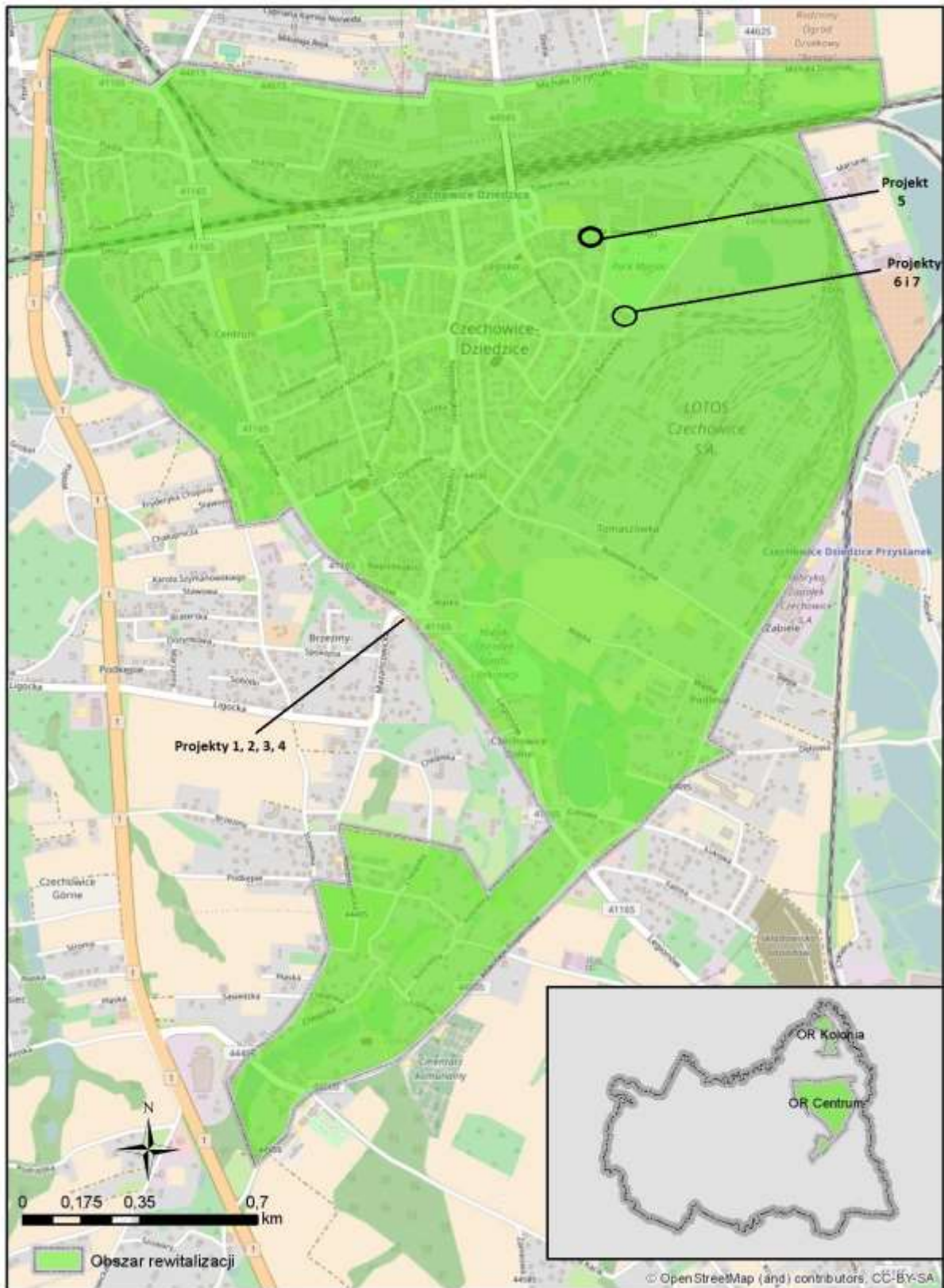
	<p>PODNIESIENIE JAKOŚCI ŻYCIA NA OBSZARZE REWITALIZACJI</p> <p>I. Rozwój potencjału społeczno-zawodowego</p> <p>I.3 Aktywizacja społeczności lokalnej</p> <p>I.4 Poprawa efektywności procesów nauczania</p>
<p>Prognozowane rezultaty wraz ze sposobem mierzenia</p>	<p>Liczba uczniów szkół i placówek kształcenia zawodowego uczestniczących w stażach i praktykach u pracodawców – 10</p> <p>Liczba szkół i placówek kształcenia zawodowego wyposażonych w programie w sprzęt i materiały dydaktyczne niezbędne do realizacji kształcenia zawodowego – 1</p> <p>Liczba szkół i placówek kształcenia zawodowego wykorzystujących doposażenie dzięki EFS – 1</p> <p>Dzienniki zajęć</p> <p>Certyfikaty i zaświadczenia</p> <p>Raporty osób prowadzących staże i praktyki</p>

Rys. 19 Lokalizacja przedsięwzięć rewitalizacyjnych z listy podstawowej na podobszarze rewitalizacji „Kolonja”.



Źródło: opracowanie własne na podkładzie OpenStreetMap.

Rys. 20 Lokalizacja przedsięwzięć rewitalizacyjnych z listy podstawowej na podobszarze rewitalizacji „Centrum”.



Źródło: opracowanie własne na podkładzie OpenStreetMap.

III.4 CHARAKTERYSTYKA POZOSTAŁYCH PRZEDSIĘWZIĘĆ REWITALIZACYJNYCH

L.p.	Nazwa przedsięwzięcia	Zakres działań	Uzasadnienie i efekty realizacji przedsięwzięcia	Obszar tematyczny
1.	Utworzenie Centrum Edukacji Ekologicznej wraz z zagospodarowaniem Potoku Czechowickiego lokalizacja: okolice ul. Hrabiego Kotulińskiego, Mikołaja Kopernika i Zamkowej, Czechowice-Dziedzice (podobszar rewitalizacji „Centrum”)	Projekt obejmuje: 1. Budowę i wyposażenie obiektu Centrum Edukacji Ekologicznej wraz z zagospodarowaniem przylegającego obszaru. 2. Odtworzenie siedlisk przyrodniczych w dolinie Potoku Czechowickiego. 3. Stworzenie ścieżki wraz z oświetleniem w dolinie Potoku Czechowickiego na odcinku od Pałacu Kotulińskich do tzw. Starej Gminy. 4. Przebudowę i rewitalizację stawów, grobli i przepustów w dolinie Potoku Czechowickiego. 5. Kampanię promocyjno - informacyjno - edukacyjną.	Projekt stanowi element zadań związanych z ochroną bioróżnorodności w Subregionie Południowym. Ma na celu ochronę i przywrócenie bioróżnorodności biologicznej doliny Potoku Czechowickiego oraz promocję bioróżnorodności przez Centrum Edukacji Ekologicznej w Czechowicach-Dziedzicach. Jego realizacja jest istotna ze względu na duże przekroczenia w zakresie zanieczyszczenia powietrza na obu podobszarach rewitalizacji. Ponadto odpowiada na potrzebę stworzenia miejsc wypoczynku dla mieszkańców, na co zwracali uwagę w czasie warsztatów oraz w badaniach ankietowych. * * * Zgodność z celami: PODNIESIENIE JAKOŚCI ŻYCIA NA OBSZARZE REWITALIZACJI II. Poprawa stanu infrastruktury i środowiska	Infrastruktura i Środowisko

			II.1 Zachowanie bioróżnorodności II.2 Rozbudowa i zagospodarowanie terenów rekreacyjnych	
2.	Termomodernizacja budynku użytkowo-mieszkalnego lokalizacja: ul. Juliusza Słowackiego 32, Czechowice-Dziedzice (podobszar rewitalizacji „Centrum”)	Zakres działań w projekcie obejmuje: - ocieplenie ścian zewnętrznych, - ocieplenie stropu pod nieogrzewanym poddaszem, - ocieplenie stropu nad nieogrzewaną piwnicą, - wymiana okien, - modernizacja systemu ogrzewania, - modernizacja systemu cwu.	Realizacja projektu przyczyni się do zmniejszenia niskiej emisji na podobszarach rewitalizacji w związku ze stwierdzeniem bardzo wysokich przekroczeń emisji dwutlenku węgla z budynków użyteczności publicznej oraz budynków mieszkalnych. Pozwoli to również zmniejszyć koszty użytkowania budynku. * * * Zgodność z celami: PODNIESIENIE JAKOŚCI ŻYCIA NA OBSZARZE REWITALIZACJI II. Poprawa stanu infrastruktury i środowiska II.4 Poprawa efektywności energetycznej budynków	Infrastruktura i Środowisko
3.	Termomodernizacja budynku użytkowo-mieszkalnego lokalizacja: ul. Juliusza Słowackiego 34,	Zakres działań w projekcie obejmuje: - ocieplenie ścian zewnętrznych i stropów, - wymiana okien, - modernizacja systemu ogrzewania,	Realizacja projektu przyczyni się do zmniejszenia niskiej emisji na podobszarach rewitalizacji w związku ze stwierdzeniem bardzo wysokich przekroczeń emisji dwutlenku węgla z budynków użyteczności publicznej oraz	Infrastruktura i Środowisko

	Czechowice-Dziedzice (podobszar rewitalizacji „Centrum”)	- modernizacja systemu cwu.	budynków mieszkalnych. Pozwoli to również zmniejszyć koszty użytkowania budynku. * * * Zgodność z celami: PODNIESIENIE JAKOŚCI ŻYCIA NA OBSZARZE REWITALIZACJI II. Poprawa stanu infrastruktury i środowiska II.4 Poprawa efektywności energetycznej budynków	
4.	Termomodernizacja budynku wielofunkcyjnego użytkowo-mieszkalnego lokalizacja: ul. Mazańcowicka 68, Czechowice-Dziedzice (podobszar rewitalizacji „Centrum”)	Zakres działań w projekcie obejmuje: - ocieplenie ścian zewnętrznych i stropów, - wymiana okien, - modernizacja systemu ogrzewania. - modernizacja systemu cwu.	Realizacja projektu przyczyni się do zmniejszenia niskiej emisji na podobszarach rewitalizacji w związku ze stwierdzeniem bardzo wysokich przekroczeń emisji dwutlenku węgla z budynków użyteczności publicznej oraz budynków mieszkalnych. Pozwoli to również zmniejszyć koszty użytkowania budynku. * * * Zgodność z celami: PODNIESIENIE JAKOŚCI ŻYCIA NA OBSZARZE REWITALIZACJI II. Poprawa stanu infrastruktury i środowiska	Infrastruktura i Środowisko

			II.4 Poprawa efektywności energetycznej budynków	
5.	<p>Termomodernizacja budynku wielofunkcyjnego użytkowo-mieszkalnego</p> <p>lokalizacja: ul. Kolejowa 9, Czechowice-Dziedzice (podobszar rewitalizacji „Centrum”)</p>	<p>Zakres działań w projekcie obejmuje:</p> <ul style="list-style-type: none"> - ocieplenie ścian zewnętrznych i stropów, - wymiana okien, - modernizacja systemu ogrzewania. - modernizacja systemu cwu. 	<p>Realizacja projektu przyczyni się do zmniejszenia niskiej emisji na podobszarach rewitalizacji w związku ze stwierdzeniem bardzo wysokich przekroczeń emisji dwutlenku węgla z budynków użyteczności publicznej oraz budynków mieszkalnych. Pozwoli to również zmniejszyć koszty użytkowania budynku.</p> <p style="text-align: center;">* * *</p> <p>Zgodność z celami: PODNIESIENIE JAKOŚCI ŻYCIA NA OBSZARZE REWITALIZACJI II. Poprawa stanu infrastruktury i środowiska II.4 Poprawa efektywności energetycznej budynków</p>	Infrastruktura i Środowisko
6.	<p>Termomodernizacja budynku NZOZ „Ubezpieczalnia”</p> <p>lokalizacja: ul. Henryka Sienkiewicza 8, Czechowice-Dziedzice</p>	<p>Zakres działań w projekcie obejmuje:</p> <ul style="list-style-type: none"> - ocieplenie ścian zewnętrznych, - ocieplenie stropu nad ostatnią kondygnacją, - wymiana stolarki okiennej i drzwiowej w części wspólnej budynku, 	<p>Realizacja projektu przyczyni się do zmniejszenia niskiej emisji na podobszarach rewitalizacji w związku ze stwierdzeniem bardzo wysokich przekroczeń emisji dwutlenku węgla z budynków użyteczności publicznej oraz budynków mieszkalnych. Pozwoli</p>	Infrastruktura i Środowisko

	(podobszar rewitalizacji „Centrum”)	- modernizacja kotłowni i instalacji c.o.	to również zmniejszyć koszty użytkowania budynku. * * * Zgodność z celami: PODNIESIENIE JAKOŚCI ŻYCIA NA OBSZARZE REWITALIZACJI II. Poprawa stanu infrastruktury i środowiska II.4 Poprawa efektywności energetycznej budynków	
7.	Kompleksowa termomodernizacja budynków użyteczności publicznej w Czechowicach-Dziedzicach z wykorzystaniem odnawialnych źródeł energii – etap I lokalizacja: budynek Miejskiego Ośrodka Sportu i Rekreacji w Czechowicach-Dziedzicach, ul. Legionów 145 (podobszar rewitalizacji)	W ramach przedsięwzięcia na rzecz zwiększenia efektywności energetycznej wykonane zostaną m.in. następujące działania projektowe: przebudowa i remont dachów, wymiana rynien i rur spustowych, przebudowa kominów, ocieplenie stropów, stropodachu, ocieplenie ścian zewnętrznych, wymiana stolarki okiennej i drzwiowej, izolacja ścian zewnętrznych piwnic i fundamentów, wykonanie drenażu opaskowego, montaż instalacji solarnej, montaż instalacji fotowoltaicznej, wymiana i modernizacja instalacji CO, wymiana i modernizacja instalacji gazu,	Realizacja projektu przyczyni się do zmniejszenia niskiej emisji na podobszarach rewitalizacji w związku ze stwierdzeniem bardzo wysokich przekroczeń emisji dwutlenku węgla z budynków użyteczności publicznej. Pozwoli to również zmniejszyć koszty użytkowania budynków. * * * Zgodność z celami: PODNIESIENIE JAKOŚCI ŻYCIA NA OBSZARZE REWITALIZACJI II. Poprawa stanu infrastruktury i środowiska II.4 Poprawa efektywności energetycznej budynków	Infrastruktura i Środowisko

	„Centrum”), Przedszkole Publiczne nr 10, ul. Nad Białką 1e (podobszar rewitalizacji „Kolonia”)	wykonanie nowej instalacji wentylacji mechanicznej, wymiana wewnętrznej instalacji i modernizacja c.w.u.		
8.	<p>Kompleksowa termomodernizacja budynków użyteczności publicznej w Czechowicach-Dziedzicach z wykorzystaniem odnawialnych źródeł energii – etap II</p> <p>lokalizacja: Gimnazjum Publiczne nr 2 im. Janusza Kusocińskiego, ul. Targowa 6, Przedszkole Publiczne nr 5, ul. Bolesława Chrobrego 1, dawny Komisariat Policji, ul. Ignacego Łukasiewicza 4, Ochotnicza Straż Pożarna Dziedzice, ul. Strażacka 1 (wszystkie obiekty na podobszarze</p>	<p>W ramach przedsięwzięcia na rzecz zwiększenia efektywności energetycznej wykonane zostaną m.in. następujące działania projektowe: przebudowa i remont dachów, wymiana rynien i rur spustowych, przebudowa kominów, ocieplenie stropów, stropodachu, ocieplenie ścian zewnętrznych, wymiana stolarki okiennej i drzwiowej, izolacja ścian zewnętrznych piwnic i fundamentów, wykonanie drenażu opaskowego, montaż instalacji solarnej, montaż instalacji fotowoltaicznej, wymiana i modernizacja instalacji CO, wymiana i modernizacja instalacji gazu, wykonanie nowej instalacji wentylacji mechanicznej, wymiana wewnętrznej instalacji i modernizacja c.w.u.</p>	<p>Realizacja projektu przyczyni się do zmniejszenia niskiej emisji na podobszarach rewitalizacji w związku ze stwierdzeniem bardzo wysokich przekroczeń emisji dwutlenku węgla z budynków użyteczności publicznej. Pozwoli to również zmniejszyć koszty użytkowania budynków.</p> <p style="text-align: center;">* * *</p> <p>Zgodność z celami: PODNIESIENIE JAKOŚCI ŻYCIA NA OBSZARZE REWITALIZACJI II. Poprawa stanu infrastruktury i środowiska II.4 Poprawa efektywności energetycznej budynków</p>	Infrastruktura i Środowisko

	rewitalizacji „Centrum”)			
9.	<p>Efektywne oświetlenie miejskie w Czechowicach-Dziedzicach</p> <p>lokalizacja: podobszary rewitalizacji „Centrum” i „Kolonja”</p>	<p>Projekt obejmuje wymianę ok. 400 lamp na placach, wzdłuż ciągów komunikacyjnych i innych przestrzeniach publicznych na oprawy LEDowe wraz z częściową wymianą słupów oświetleniowych oraz instalacją inteligentnego systemu sterowania oświetleniem.</p>	<p>Obecnie używane oświetlenie jest nieefektywne energetycznie. Oprawy sodowe i rtęciowe pomimo wysokiej mocy, nie spełniają wymogów obecnej normy oświetleniowej. Oprawy są w złym stanie technicznym wynikającym m.in. z: rdzewienia i braku bieżącej konserwacji, braku kloszy, silnego utlenienia odbłyśników.</p> <p>Realizacja niniejszego projektu przyczyni się nie tylko do polepszenia się jakości oświetlenia, ale również do zaoszczędzenia energii pierwotnej na poziomie ok. 150 MW/rok.</p> <p style="text-align: center;">* * *</p> <p>Zgodność z celami: PODNIESIENIE JAKOŚCI ŻYCIA NA OBSZARZE REWITALIZACJI II. Poprawa stanu infrastruktury i środowiska II.3 Poprawa jakości infrastruktury technicznej i komunikacji zbiorowej II.4 Poprawa efektywności energetycznej budynków</p>	<p>Infrastruktura i Środowisko</p>

10.	<p>Rozwój i modernizacja systemu monitoringu miejskiego</p> <p>lokalizacja: Rondo Sybiraków – ul. Niepodległości, Rondo Żołnierzy AK i NSZ – ul. Legionów, Rondo Żołnierzy Niezłomnych – ul. Niepodległości (podobszar rewitalizacji „Centrum”)</p>	<p>Projekt przewiduje zainstalowanie dodatkowych kamer monitoringu miejskiego celem objęcia obrazem kolejnych newralgicznych miejsc w centrum miasta. Zarządzanie systemem leży w gestii Straży Miejskiej.</p>	<p>Realizacja projektu jest istotna ze względu na zdiagnozowane na podobszarze rewitalizacji „Centrum” wysokie wskaźniki przestępczości oraz wykroczeń. Podniesie poziom i poczucie bezpieczeństwa wśród mieszkańców, pozwoli lepiej reagować na popełnione wykroczenia.</p> <p style="text-align: center;">* * *</p> <p>Zgodność z celami: PODNIESIENIE JAKOŚCI ŻYCIA NA OBSZARZE REWITALIZACJI II. Poprawa stanu infrastruktury i środowiska II.5 Poprawa bezpieczeństwa publicznego</p>	Infrastruktura i Środowisko
11.	<p>Przebudowa placu autobusowego w Czechowicach-Dziedzicach</p> <p>lokalizacja: plac między ul. Niepodległości, Towarową i Kolejową (podobszar rewitalizacji „Centrum”)</p>	<p>W ramach inwestycji powstanie nowe i bezpieczne centrum przesiadkowe z 4 wiatami, 7 stanowiskami rowerowymi, umożliwiającymi bezpieczne pozostawienie jednoślada i skorzystanie z usług przewoźników (Bike&Ride) oraz ciągi piesze i drogi wjazdowe i wyjazdowe. Dla lepszej widoczności stopni, pomiędzy przejściem a peronem zastosowana zostanie kostka brukowa LED. Przy</p>	<p>Przesłanką dla realizacji inwestycji jest zmniejszenie emisji spalin do atmosfery oraz zwiększenie atrakcyjności transportu publicznego. W efekcie inwestycji powstanie nowe, bezpieczne i bardziej funkcjonalne centrum przesiadkowe. Projekt odpowiada na potrzeby podnoszone przez mieszkańców w ankietach – wielokrotnie podkreślali oni, że plac autobusowy jest niefunkcjonalny i nieestetyczny,</p>	Infrastruktura i Środowisko

		wejściu na każdy z 4 peronów zamontowana zostanie tablica z wyświetlanym rozkładem jazdy, jak również podświetlane słupki z numerami peronów.	a ze względu na swoje położenie w ważnym punkcie miasta (naprzeciwko dworca kolejowego) powinien stanowić jego wizytówkę. * * * Zgodność z celami: PODNIESIENIE JAKOŚCI ŻYCIA NA OBSZARZE REWITALIZACJI II. Poprawa stanu infrastruktury i środowiska II.3 Poprawa jakości infrastruktury technicznej i komunikacji zbiorowej	
12.	Przyjazna komunikacja w Czechowicach-Dziedzicach lokalizacja: ul. Michała Drzymały 16 (podobszar rewitalizacji „Centrum”)	Projekt zakłada wymianę taboru w wieku powyżej 15 lat. Składa się z trzech elementów: 1. Zakup autobusów komunikacji miejskiej: • 3 niskopodłogowe autobusy miejskie hybrydowe o długości do 12,5 m, • 4 niskopodłogowe autobusy miejskie o długości do 12,5 m, 2. Stworzenie Systemu Zarządzania Flotą obejmującego • dynamiczną informację pasażerską w serwisie www,	Chociaż za większą część zanieczyszczeń powietrza w polskich gminach odpowiada emisja powierzchniowa, to spory udział ma w tym również transport. Wymiana taboru użytkowanego przez Przedsiębiorstwo Komunikacji Miejskiej w Czechowicach-Dziedzicach sp. z o.o. dotyczy najstarszych, a więc najmniej ekologicznych pojazdów. Ponadto przełoży się pozytywnie na komfort podróży pasażerów. * * * Zgodność z celami:	Infrastruktura i Środowisko

		<ul style="list-style-type: none"> • dynamiczną informację pasażerską w aplikacji na smartfony, • dotykowy terminal kierowcy informujący m.in. o opóźnieniu lub przyspieszeniu kursu, • oprogramowanie specjalistyczne do zarządzania rozkładem jazdy, • oprogramowanie do zarządzania i ewidencji czasu pracy kierowców, oraz pracowników zaplecza technicznego, • przygotowanie infrastruktury systemu poboru opłat za przejazd w kierunku elektronicznych rozliczeń, • rozbudowę systemu monitoringu wizyjnego, • montaż systemów blokady alkoholowej we wszystkich pojazdach, • montaż ładowarek USB we wszystkich pojazdach, <p>3. Stworzenie stanowiska kontrolno-diagnostycznego autobusów hybrydowych</p>	<p>PODNIESIENIE JAKOŚCI ŻYCIA NA OBSZARZE REWITALIZACJI</p> <p>II. Poprawa stanu infrastruktury i środowiska</p> <p>II.3 Poprawa jakości infrastruktury technicznej i komunikacji zbiorowej</p>	
13.	Modernizacja zaplecza kajakowego w Czechowicach-	Przedmiotem inwestycji jest modernizacja zaplecza kajakowego w Czechowicach-Dziedzicach wraz z instalacjami, niezbędną	Podstawowym celem przedsięwzięcia jest poprawa stanu technicznego oraz warunków termicznych, co w konsekwencji przełoży się na poprawę	Infrastruktura i Środowisko

	Dziedzicach lokalizacja: ul. Nad Wisłą (podobszar rewitalizacji „Kolonja”)	infrastrukturą techniczną, budową zjazdu z drogi wewnętrznej, budową drogi wewnętrznej, budową wiaty na motorówkę oraz urządzeń budowlanych związanych z budynkiem na działkach nr 4283/1, 04269/4, 04284/8, 04793/2 przy ulicy Nad Wisłą w Czechowicach-Dziedzicach.	warunków treningowych sekcji kajakarskiej. Ponadto mieszkańcy zarówno w czasie warsztatów, jak i w ankietach wielokrotnie powtarzali, że chcieliby, aby staw Kopalniok ponownie funkcjonował jako miejsce wypoczynku mieszkańców. Stworzenie możliwości korzystania z kajaków na tym akwenie zachęci młodzież do aktywnego uprawiania sportu, który dodatkowo pomaga walczyć np. z uzależnieniami. * * * Zgodność z celami: PODNIESIENIE JAKOŚCI ŻYCIA NA OBSZARZE REWITALIZACJI I. Rozwój potencjału społeczno-zawodowego I.2 Wsparcie przedsiębiorczości mieszkańców II. Poprawa stanu infrastruktury i środowiska II.2 Rozbudowa i zagospodarowanie terenów rekreacyjnych	
14.	Zagospodarowanie terenu przy ul. Hutniczej	Projekt zakłada zagospodarowanie działki przy ul. Hutniczej 8 i wykonanie na niej skweru oraz placu	Projekt poprawi estetykę i funkcjonalność terenu, dając okolicznym mieszkańcom miejsce do odpoczynku i zabawy	Infrastruktura i Środowisko

	<p>na skwer i plac zabaw</p> <p>lokalizacja: ul. Hutnicza 8 (podobszar rewitalizacji „Centrum”)</p>	<p>zabaw dla dzieci.</p>	<p>z dziećmi. W najbliższym sąsiedztwie nie ma terenów zielonych ani placów zabaw. Natomiast osiedle charakteryzuje się dużą liczbą starszych osób oraz rodzin z dziećmi. Dzieci – nie mając miejsca do zabawy – często bawią się blisko jezdni, a ul. Hutnicza stanowi drogę dojazdową do okolicznych firm i odbywa się nią m.in. ruch pojazdów ciężarowych, co stanowi zagrożenie dla bezpieczeństwa dzieci.</p> <p style="text-align: center;">* * *</p> <p>Zgodność z celami: PODNIESIENIE JAKOŚCI ŻYCIA NA OBSZARZE REWITALIZACJI II. Poprawa stanu infrastruktury i środowiska II.2 Rozbudowa i zagospodarowanie terenów rekreacyjnych II.5 Poprawa bezpieczeństwa publicznego</p>	
15.	<p>Zagospodarowanie terenów na cele rekreacyjne przy ul. Królowej Jadwigi w Czechowicach-Dziedzicach</p>	<p>Realizacja przedsięwzięcia obejmuje wykonanie centralnego stawu, wokół którego zaprojektowano system ścieżek i dojazdów komunikacyjnych. Przy każdym wejściu zaplanowano elementy edukacyjne związane</p>	<p>Celem realizacji przedsięwzięcia jest udostępnienie mieszkańcom podobszaru rewitalizacji Kolonia (oraz innym mieszkańcom miasta) przestrzeni o charakterze rekreacyjnym, zróżnicowanej funkcji, formie</p>	<p>Infrastruktura i Środowisko</p>

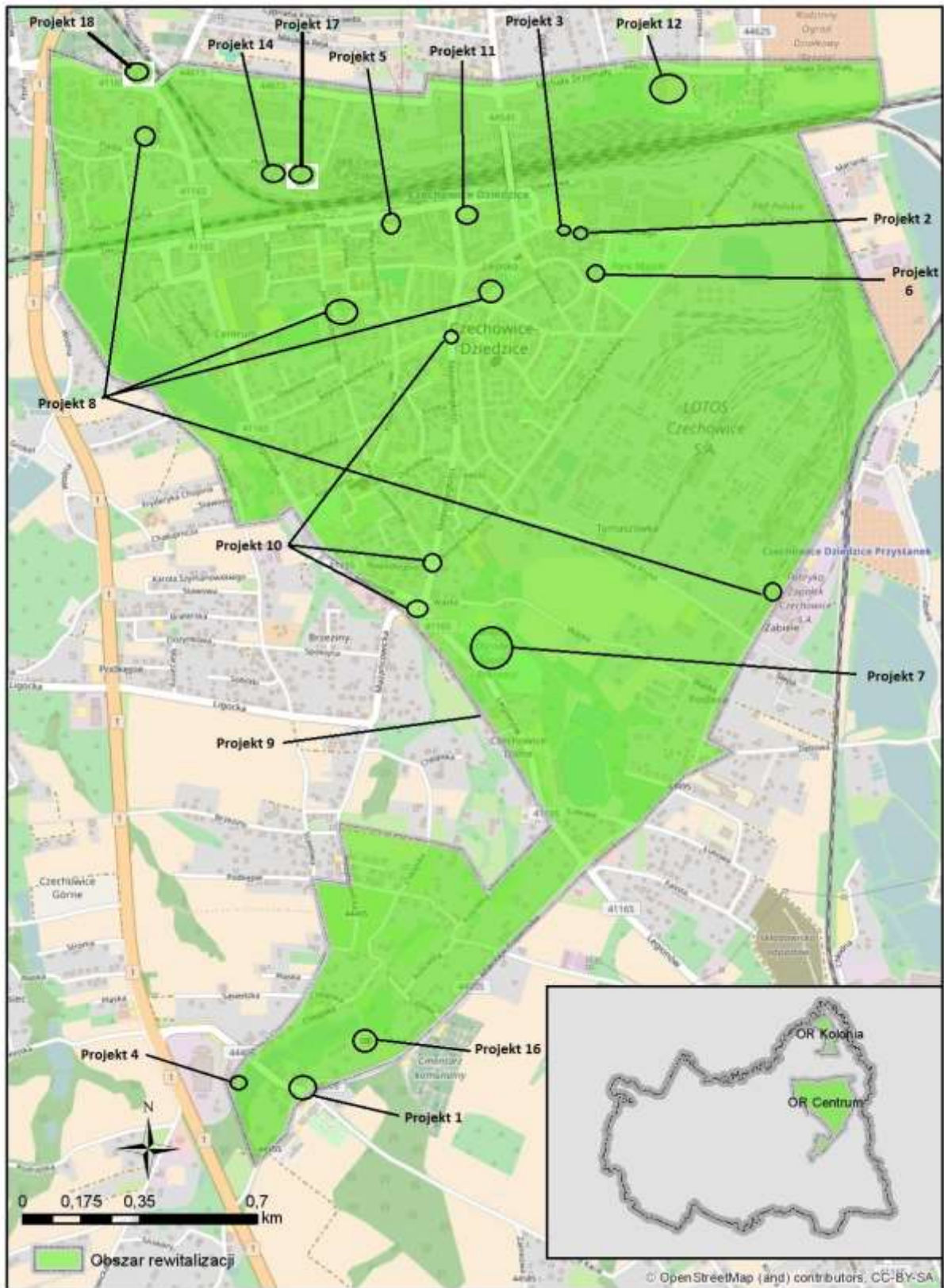
	<p>lokalizacja: ul. Królowej Jadwigi (podobszar rewitalizacji „Kolonja”)</p>	<p>z historią miasta. Na zagospodarowanym terenie zaprojektowano różnorodne elementy rekreacyjne, takie jak: place zabaw, siłownię plenerową czy górki rekreacyjne. Wzdłuż ścieżek rozlokowane zostaną latarnie i siedziska otoczone krzewami i niskimi drzewami.</p>	<p>architektonicznej i przeznaczeniu. Odpowiada to na problem wynikający z braku zagospodarowanych i atrakcyjnych terenów służących rekreacji i wypoczynkowi.</p> <p style="text-align: center;">* * *</p> <p>Zgodność z celami: PODNIESIENIE JAKOŚCI ŻYCIA NA OBSZARZE REWITALIZACJI II. Poprawa stanu infrastruktury i środowiska II.2 Rozbudowa i zagospodarowanie terenów rekreacyjnych</p>	
16.	<p>Remont i konserwacja dachu i elewacji zewnętrznej na kościele pw. św. Katarzyny w Czechowicach-Dziedzicach</p> <p>lokalizacja: ul. Kopernika 45 (podobszar rewitalizacji „Centrum”)</p>	<p>W ramach inwestycji wymienione zostaną zdegradowane elementy więźby dachowej, zastosowana zostaną maty Foxx oraz Trela. Wymienione zostanie pokrycie dachowe oraz orynnowanie. Remontowi poddana zostanie również wieża oraz sygnaturka. Elewacja zostanie uzupełniona w miejscach tego wymagających oraz w całości odremontowana. Projekt może otrzymać dofinansowanie w ramach poddziałania 5.3.1 RPO WSL.</p>	<p>Celem projektu jest remont i konserwacja dachu oraz elewacji zewnętrznej na budynku kościoła, co pozwoli przywrócić odpowiedni stan zabytku. Przeprowadzenie tych prac jest istotne, bowiem kościół jest najstarszym zabytkiem w mieście. Mieści się na terenie istotnym z punktu widzenia dziedzictwa historycznego i przyrodniczego miasta Czechowice-Dziedzice. Ponadto proces degradacji zabytku jest tak zaawansowany, że wymaga pilnego przeprowadzenia prac budowlanych, aby kościół nie stanowił</p>	<p>Infrastruktura i Środowisko</p>

			<p>zagrożenia. Dodatkowo istotne znaczenie ma fakt wysokiego poziomu nasycenia podobszarów rewitalizacji w mieście obiektami zabytkowymi.</p> <p style="text-align: center;">* * *</p> <p>Zgodność z celami: PODNIESIENIE JAKOŚCI ŻYCIA NA OBSZARZE REWITALIZACJI II. Poprawa stanu infrastruktury i środowiska II.5 Poprawa bezpieczeństwa publicznego</p>	
17.	<p>Przebudowa i adaptacja pomieszczeń „Dworku Stara Cynkownia” w Czechowicach-Dziedzicach przy ul. Hutniczej 12 na centrum hotelowo-konferencyjne i strzelnicę sportową</p> <p>lokalizacja: ul. Hutnicza 12 (podobszar rewitalizacji „Centrum”)</p>	<p>Zakres rzeczowy obejmuje:</p> <p>a) Zmianę sposobu użytkowania II kondygnacji oraz poddasza budynku handlowo-usługowego „Dworek Stara Cynkownia” polegająca na:</p> <p>✓ II kondygnacja - adaptacji biur i kawiarni oraz ich zapleczy higieniczno-sanitarnych na salę konferencyjną oraz pokoje noclegowe wraz z pomieszczeniami towarzyszącymi,</p> <p>✓ poddasze nieużytkowe - adaptacji części nieużytkowego poddasza na pokoje noclegowe.</p>	<p>Obiekt, którego dotyczy projekt, jest zaadaptowanym na cele komercyjne dawnym przykładowym ośrodkiem kultury. Wymaga dalszych prac adaptacyjnych, aby lepiej pełnić swoje funkcje w harmonii z otoczeniem, a także aby poszerzyć ofertę i przyczynić się do utworzenia nowych, trwałych miejsc pracy. W wyniku realizacji projektu zwiększona zostanie liczba etatów obsługi centrum hotelowo-konferencyjnego - pojawią się oferty pracy dotyczące obsługi klientów oraz prac konserwatorskich i porządkowych, w tym dla osób o niższych kwalifikacjach.</p>	<p>Infrastruktura i Środowisko</p>

		<p>b) Budowę windy wewnętrznej wraz szybem windowym.</p> <p>c) Remont istniejącej strzelnicy wraz z klatką schodową.</p> <p>d) Modernizację parkingu wraz z drogami wewnętrznymi.</p> <p>e) Modernizacja obiektu starej kręgielni na strzelnicę sportową.</p>	<p>Realizacja projektu umożliwi poszerzenie lokalnej oferty spędzania czasu wolnego, aktywizacji ruchowej i kulturalnej (w tym dla osób starszych i młodzieży).</p> <p style="text-align: center;">* * *</p> <p>Zgodność z celami: PODNIESIENIE JAKOŚCI ŻYCIA NA OBSZARZE REWITALIZACJI I. Rozwój potencjału społeczno-zawodowego I.2 Wsparcie przedsiębiorczości mieszkańców II. Poprawa stanu infrastruktury i środowiska II.2 Rozbudowa i zagospodarowanie terenów rekreacyjnych</p>	
18.	<p>Adaptacja budynku przy ul. Legionów 59 w Czechowicach-Dziedzicach na siedzibę Administracji Zasobów Komunalnych</p> <p>lokalizacja: ul. Legionów 59 (podobszar</p>	<p>Zakres działań obejmuje:</p> <p>a) roboty budowlane związane ze zmianą sposobu użytkowania z obiektu szkoły na budynek administracyjno-biurowy pod nadzorem Wojewódzkiego Konserwatora Zabytków w Bielsku-Białej</p> <p>b) termomodernizację obiektu poprzez zmianę sposobu</p>	<p>Zabytkowy obiekt, którego dotyczy projekt, od lat siedemdziesiątych XX w. do 2017 r. funkcjonował, jako placówka edukacyjna, po czym został opuszczony. Tymczasem obecna siedziba Administracji Zasobów Komunalnych w Czechowicach-Dziedzicach przy ul. Legionów 85 nie spełnia wymogów BHP, nie pozwala na odpowiedni poziom usługi i standard obsługi klienta, w tym osób</p>	<p>Infrastruktura i Środowisko</p>

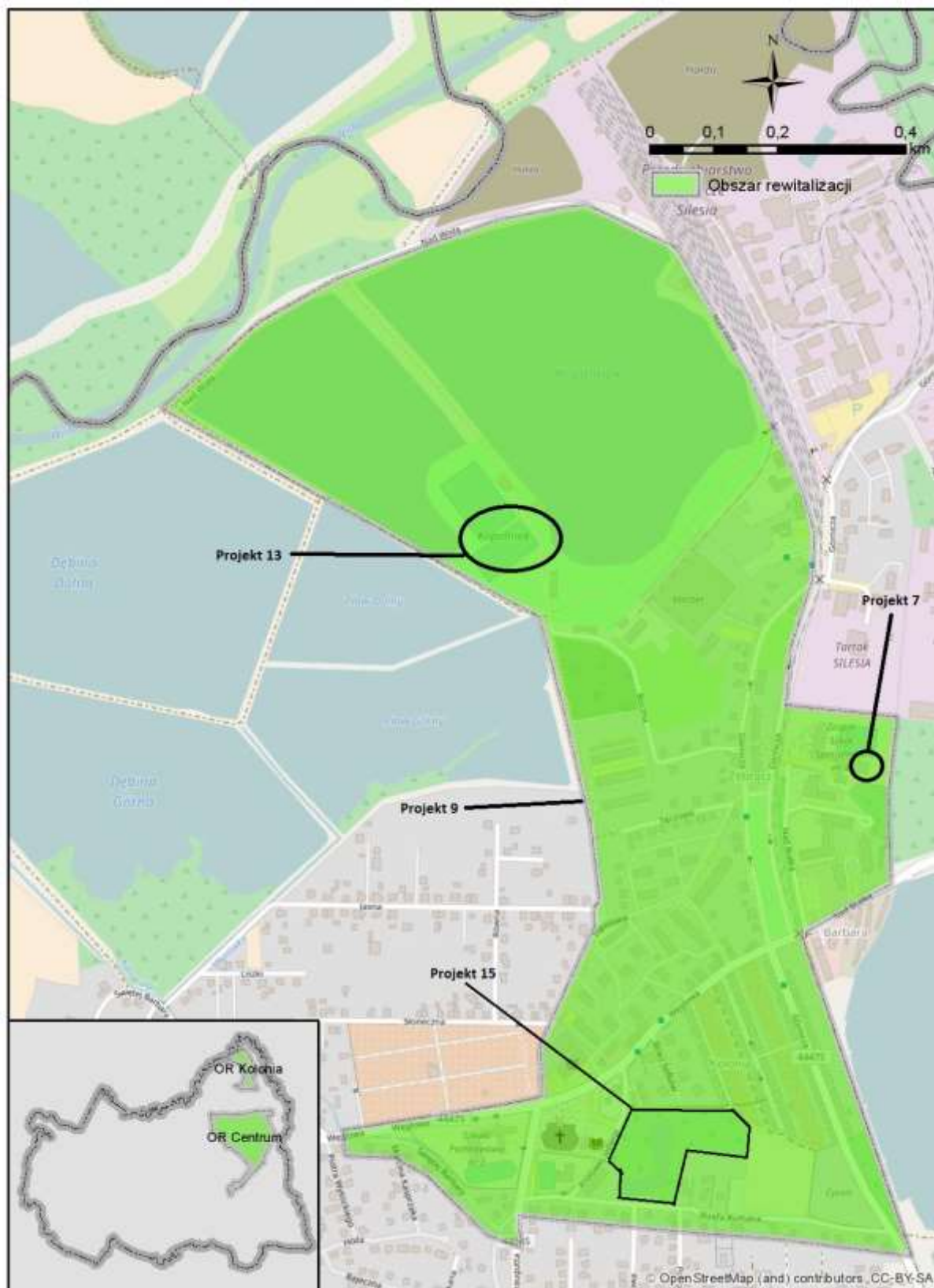
	rewitalizacji „Centrum”)	<p>ogrzewania z węglowego na gazowe, wymianę stolarki okiennej i drzwiowej, ocieplenie dachu i remont elewacji.</p> <p>c) udostępnienie wszystkich kondygnacji dla osób niepełnosprawnych poprzez montaż dźwigu osobowego.</p>	<p>niepełnosprawnych, dla których dostępność obiektu jest utrudniona. Realizacja projektu rozwiąże wskazane problemy lokalowe gminnej jednostki organizacyjnej i jej klientów, w tym szczególnie osób niepełnosprawnych oraz starszych z ograniczeniami w poruszaniu się. Ponadto termomodernizacja obiektu przyczyni się do ograniczenia niskiej emisji.</p> <p style="text-align: center;">* * *</p> <p>Zgodność z celami: PODNIESIENIE JAKOŚCI ŻYCIA NA OBSZARZE REWITALIZACJI II. Poprawa stanu infrastruktury i środowiska II.3 Poprawa jakości infrastruktury technicznej i komunikacji zbiorowej II.4 Poprawa efektywności energetycznej budynków</p>	
--	--------------------------	--	---	--

Rys. 21 Lokalizacja przedsięwzięć rewitalizacyjnych z listy uzupełniającej na podobszarze rewitalizacji „Centrum”.



Źródło: opracowanie własne na podkładzie OpenStreetMap.

Rys. 22 Lokalizacja przedsięwzięć rewitalizacyjnych z listy uzupełniającej na podobszarze rewitalizacji „Kolonia”.



Źródło: opracowanie własne na podkładzie OpenStreetMap.

III.5 MECHANIZMY ZAPEWNIENIA KOMPLEMENTARNOŚCI

W programowaniu unijnym na lata 2014-2020 podkreśla się konieczność integracji realizowanych przedsięwzięć rewitalizacyjnych oraz zapewnienia ich kompleksowości. Wytyczne nakazują, aby zadania były spójne i nie powodowały "rozgraniczenia" rewitalizacji na osobne sfery społeczne, gospodarcze, itd., ale aby one wzajemnie się uzupełniały. Zagwarantowaniu tego służą mechanizmy komplementarności, o których mowa bardzo szczegółowo w Wytycznych w zakresie rewitalizacji w programach operacyjnych na lata 2014-2020.

Komplementarność przestrzenna wymusza, aby projekty realizowane w ramach rewitalizacji oddziaływały na obszar rewitalizacji, nawet jeśli w wyjątkowych przypadkach realizowane są poza nim. Należy przy tym zachować szczególną ostrożność, aby nie doprowadzić do sytuacji, w której nastąpi rozprzestrzenienie się jakiegoś problemu poza obszar rewitalizacji.

Projekty rewitalizacyjne wpisane do niniejszego dokumentu realizowane będą na podobszarach rewitalizacji. Żaden z nich nie wyklucza mieszkańców któregośkolwiek z podobszarów. Przedsięwzięcia miękkie, projekty społeczne zakładają możliwość wzięcia w nich udziału osób spoza podobszarów rewitalizacji oraz mogą być poza nim realizowane. Chodzi tu głównie o projekty Ośrodka Pomocy Społecznej w Czechowicach-Dziedzicach ukierunkowane na wsparcie rodzin w ich codziennym funkcjonowaniu. Lokalizacja tych projektów na obecnym etapie nie jest znana, lecz warunki lokalowe tej instytucji nie pozwalają na ich przeprowadzanie w OPS. W prawie każdym projekcie dopuszcza się ponadto udział osób spoza podobszarów rewitalizacji, wykluczanie ich byłoby nieodpowiedzialne, bowiem prowadzić by mogło do wystąpienia zjawiska wykluczenia społecznego na innych obszarach gminy.

Komplementarność problemowa sprawia, że realizowane w ramach procesów rewitalizacyjnych projekty powinny się przenikać i wzajemnie uzupełniać, czyli dopuszczalne jest tworzenie infrastruktury - ale pod warunkiem, że będzie ona służyła rozwiązywaniu zidentyfikowanych problemów społecznych itp. Zapewnienie tego rodzaju komplementarności jest tym trudniejsze, że wymaga ona koordynacji na wyższym poziomie, przy uwzględnieniu innych strategicznych decyzji, wynikających często z innych dokumentów, a odnoszących się również do obszaru rewitalizacji.

Wszystkie przedsięwzięcia rewitalizacyjne znalazły uzasadnienie w przygotowanej w pierwszej części dokumentu diagnozie obszaru rewitalizacji i odpowiadają na zidentyfikowane problemy podobszarów rewitalizacji. Włączenie osób spoza podobszarów rewitalizacji do możliwości korzystania z efektów tych przedsięwzięć wynika z konieczności integrowania wszystkich mieszkańców gminy, motywowania mieszkańców obszarów rewitalizacji - których dotyczą zidentyfikowane problemy - do poprawiania jakości swojego życia oraz zapobiegania przenoszeniu tych problemów na inne obszary gminy. Dodatkowo w przypadku przedsięwzięć z listy podstawowej ułożono je w sposób pokazujący, że przyczyną dla realizacji tych o charakterze infrastrukturalnym są potrzeby społeczne, związane z występowaniem na obszarze rewitalizacji konkretnych problemów społecznych. Należy jednak podkreślić, że większość zaproponowanych w projektach o charakterze podstawowym to przedsięwzięcia społeczne. Jedynie w przypadku Katolickiego Gimnazjum niezbędna jest rozbudowa jego budynku, aby zapewnić miejsce do funkcjonowania świetlicy środowiskowej. Jej działalność dotyczyć będzie już dzieci mieszkających na podobszarach rewitalizacji, do których przede wszystkim świetlica skieruje swoją działalność. Wszelkie przedsięwzięcia o charakterze inwestycyjnym zostały zamieszczone na liście przedsięwzięć uzupełniających, ponieważ koncentrują się na rozwiązywaniu problemów przede wszystkim w sferze środowiskowej czy przestrzenno-funkcjonalnej, podczas kiedy szczególny nacisk położono w dokumencie na naprawienie i przeciwdziałanie problemom o charakterze społecznym. Zakłada się jednak, że działania w sferach innych niż społeczna pośrednio również przyczynią się do poprawy jakości życia, bowiem stworzenie przyjaznego, atrakcyjnego i funkcjonalnego otoczenia przełoży się na motywację mieszkańców do dbania o własne życie.

Ponadto wszystkie zaproponowane projekty i przedsięwzięcia rewitalizacyjne służą realizacji zaproponowanych celów i kierunków działań.

Tab. 28 Matryca zgodności projektów i przedsięwzięć rewitalizacyjnych z celami i kierunkami działań rewitalizacyjnych.

Cele		Kierunki działań	Podstawowe projekty i przedsięwzięcia rewitalizacyjne								Uzupełniające przedsięwzięcia rewitalizacyjne																		
			1	2	3	4	5	6	7	8	1	2	3	4	5	6	7	8	9	10	11	12	13	14	15	16	17	18	
CEL GŁÓWNY: PODNIESIENIE JAKOŚCI ŻYCIA NA OBSZARZE REWITALIZACJI	I. Rozwój potencjału społeczno - zawodowego	I.1																											
		I.2																											
		I.3																											
		I.4																											
	II. Poprawa stanu infrastruktury i środowiska	II.1																											
		II.2																											
		II.3																											
		II.4																											
		II.5																											

Źródło: opracowanie własne.

Zapewnieniu komplementarności proceduralno-instytucjonalnej ma służyć stworzenie spójnego systemu realizacji, rozumianego jako połączenie sprawnych procedur oraz podmiotów odpowiedzialnych za wdrażanie konkretnych projektów.

W zakresie proceduralnym należy podkreślić, że nad realizacją przedsięwzięć rewitalizacyjnych czuwa gmina, bezpośrednio - uczestnicząc we wdrażaniu niektórych lub pośrednio - opracowując niniejszy dokument i dokonując wyboru przedsięwzięć. Jednak nie tylko Gmina była podmiotem składającym propozycje przedsięwzięć rewitalizacyjnych. Wśród nich znalazł się również Powiat Bielski, będącym organem prowadzącym dla Zespołu Szkół Specjalnych działającego na podobszarze rewitalizacji „Kolonia” w Czechowicach-Dziedzicach, Ośrodek Pomocy Społecznej, Administracja Zasobów Komunalnych, Przedsiębiorstwo Komunikacji Miejskiej w Czechowicach-Dziedzicach sp. z o.o., Straż Miejska oraz Stowarzyszenie „Dziedzictwo Św. Jana Sarkandra”. Wszystkie te podmioty realizować będą cele rewitalizacji i współpracować przy tym muszą z Gminą Czechowice-Dziedzice. Każdy z nich bowiem realizuje swój projekt i zajmuje się jego stroną organizacyjną oraz finansową, a jednocześnie odpowiada za osiągnięcie celów rewitalizacji. Ponadto zakłada się, że na etapie wdrażania poszczególnych projektów – zwłaszcza tych o charakterze społecznym – nawiązywana będzie współpraca z innymi podmiotami. Gmina – zgodnie z zasadami partnerstwa w projektach EFS – dokona wyboru podmiotu partnerskiego dla realizacji projektów „Wsparcie przedsiębiorczości w Czechowicach-Dziedzicach”. Ośrodek Pomocy Społecznej jeden ze swoich projektów (pn. „Nie-zwykła rodzina”) planuje realizować wspólnie ze świetlicą „Zatoka”. Kolejne podmioty partnerskie mogą być poszukiwane na etapie realizacji projektów społecznych, bowiem często pozwala to ograniczyć koszty ich przeprowadzania, a także zwiększyć poziom merytoryczny projektów (m.in. dzięki specjalizacji podmiotów trzeciego sektora).

Komplementarność międzyokresowa odnosi się do spójności przedsięwzięć wdrażanych w poprzednim okresie programowania, a tych projektowanych obecnie. W „Lokalnym Programie Rewitalizacji Czechowic-Dziedzic na lata 2007-2013” zapisano, że działania rewitalizacyjne realizowane powinny być w okolicach ul. Słowackiego, Kolejowej i Niepodległości ze względu na dużą liczbę znajdujących się tam obiektów zabytkowych i skoncentrowane na poprawie poziomu wyposażenia budynków w infrastrukturę, realizację zabudowy handlowo-usługowej oraz poprawę infrastruktury dla ruchu pieszo-rowerowego. Drugi obszar wsparcia to okolice Pałacu

Kotulińskich, które wówczas wymagały modernizacji i działań zmierzających do przywrócenia ich wartości historycznej. Obszar historycznej kolonii górniczej Żebracz włączono jako obszar wymagający rewaloryzacji substancji budowlanej. Ponadto jako wymagające wsparcia wskazano osiedla zabudowy wielorodzinnej, na których zidentyfikowano potrzeby termomodernizacji budynków, poprawy poziomu bezpieczeństwa, zagospodarowania wnętrza międzyblokowych. Kolejne obszary to budynki szkolne i mieszkalne przy ul. Traugutta, teren pokopalniany oraz teren po dawnej fabryce rowerów Apollo. W niniejszym dokumencie do obszarów rewitalizacji włączono również kolonię Żebracz (podobszar rewitalizacji „Kolonja”) oraz okolice ul. Kolejowej, Niepodległości i Słowackiego, rozszerzone o tereny położone na południe od głównej linii kolejowej przecinającej miasto (podobszar rewitalizacji „Centrum”). W poprzednim Programie Rewitalizacji wśród zaplanowanych działań znalazł się remont Pałacu Kotulińskich, który został zrealizowany. Ponieważ jednak Pałac znajduje się na terenie atrakcyjnym pod względem historycznym, jak również przyrodniczym, fragment tego obszaru został włączony także na etapie obecnie projektowanego procesu rewitalizacji. Okolice Pałacu uznano za miejsce odpowiednie na realizację przedsięwzięć podnoszących świadomość ekologiczną oraz promujących przyrodę miasta. W wyniku realizacji poprzedniego Programu Rewitalizacji zagospodarowano obiekty przemysłowe, tworząc centrum handlowo-usługowo-rozrywkowe „Stara Kablownia”. Dlatego w obecnym Programie położono mniejszy nacisk na działania polegające tylko na zagospodarowaniu czasu wolnego mieszkańców. W „Lokalnym Programie Rewitalizacji Czechowic-Dziedzic na lata 2007-2013” wśród działań społecznych dominowały zadania polegające na opracowaniu programów ukierunkowanych na rozwiązywanie różnego rodzaju problemów społecznych. Obecnie gmina (za pośrednictwem jednostek organizacyjnych) zaproponowała konkretne projekty ukierunkowane na pomoc osobom i rodzinom wykluczonym bądź zagrożonym wykluczeniem. Włączenie ul. Traugutta i zlokalizowanych na niej wielorodzinnych budynków mieszkalnych do obszaru rewitalizacji pozwoliło na wykonanie termomodernizacji i remontów tych budynków. W niniejszym Programie Administracja Zasobów Komunalnych zaproponowała działania remontowe w obszarze centrum miasta. Jednak największy nacisk położono na projekty miękkie, aktywizujące, wspierające rodziny oraz zwiększające poziom przedsiębiorczości mieszkańców. W przypadku Zespołu Szkół Specjalnych prowadzonego przez Powiat Bielski należy

podkreślić, że zaproponowany projekt pn. „Równe szanse...” realizowany będzie w pomieszczeniach szkoły, które dzięki środkom zdobytym w obecnym okresie programowania zostały doposażone i wyremontowane tak, aby umożliwić kształcenie zawodowe na wysokim poziomie (z dużym naciskiem na możliwości nabycia przez uczniów umiejętności praktycznych).

Komplementarność źródeł finansowania oznacza łączenie różnych rodzajów środków dla realizacji przedsięwzięć rewitalizacyjnych. W związku z tym należy tu "uruchomić" zarówno środki prywatne, jak i publiczne, pochodzące z budżetu gminy, ale i różnych programów ministerialnych (na poziomie krajowym), wojewódzkich czy wreszcie środki dostępne dzięki funduszom unijnym. Dokładnie możliwości uzyskania dofinansowania do poszczególnych projektów zostały przedstawione w podrozdziale dotyczącym ram finansowych Programu.

III.6 INDYKATYWNE RAMY FINANSOWE

Zaproponowane przedsięwzięcia rewitalizacyjne zostały zaprojektowane tak, aby łączyć różnego rodzaju środki - zarówno pochodzące z budżetu gminy czy jej jednostek organizacyjnych, jak i źródeł zewnętrznych. Poniższa tabela przedstawia propozycje finansowania projektowanych działań.

Tab. 29 Indykatywne środki finansowe w ramach programu rewitalizacji z podziałem na źródła finansowania.

Przedsięwzięcie rewitalizacyjne	Łączna kwota [zł]	Środki ze źródeł krajowych publicznych⁹ [zł]	Środki ze źródeł prywatnych [zł]	Środki z funduszy UE [zł]	Środki z innych źródeł¹⁰ [zł]
Wsparcie przedsiębiorczości w Czechowicach-Dziedzicach I	750.000,00	139.694,08	0,00	610.305,92 (EFS)	0,00
Wsparcie przedsiębiorczości w Czechowicach-Dziedzicach II	750.000,00	139.694,08	0,00	610.305,92 (EFS)	0,00
Wsparcie rodzin	476.817,00	71.522,55	0,00	405.294,45 (EFS)	0,00
Mam prawo do pomocy	768.000,00	115.200,00	0,00	652.800,00 (EFS)	0,00
Nie-zwykła rodzina	134.930,38	9.445,13	0,00	125.485,23 (EFS)	0,00
Rozbudowa budynku Katolickiego Gimnazjum w Czechowicach-Dziedzicach w celu utworzenia świetlicy środowiskowej dla dzieci i młodzieży zamieszkujących obszar rewitalizowany	609.270,00	0,00	0,00	466.879,50 (EFRR)	142.390,50
Świetlica środowiskowa dla dzieci i młodzieży z obszarów rewitalizowanych	112.500,00	90.000,00	0,00	0,00	22.500,00
Równe szanse. Modernizacja procesu kształcenia zawodowego w Szkole Specjalnej w Czechowicach-Dziedzicach I	700.000	105.000,00	0,00	595.000,00 (EFS)	0,00
SUMA	4.301.517,38	670.555,84	0,00	3.466.071,02	164.890,50

Źródło: opracowanie własne na podstawie danych uzyskanych od podmiotów składających propozycje przedsięwzięć rewitalizacyjnych.

⁹ Środki ze źródeł krajowych publicznych obejmują różnego rodzaju programy ministerialne oraz środki z budżetu gminy, w tym jednostek organizacyjnych.

¹⁰ Obejmują np. środki od sponsorów, środki własne podmiotów nie będącymi jednostkami finansów publicznych,

Tab. 30 Szacunkowe koszty przedsięwzięć rewitalizacyjnych z listy uzupełniającej.

Lp.	Tytuł projektu	Szacunkowy koszt [zł]
1.	Utworzenie Centrum Edukacji Ekologicznej wraz z zagospodarowaniem Potoku Czechowickiego	16 623 623,86
2.	Termomodernizacja budynku użytkowo-mieszkalnego	120 030,00
3.	Termomodernizacja budynku użytkowego	150 000,00
4.	Termomodernizacja budynku wielofunkcyjnego użytkowo-mieszkalnego	314 198,00
5.	Termomodernizacja budynku mieszkalno-użytkowego	300 000,00
6.	Termomodernizacja budynku NZOZ „Ubezpieczalnia”	937 003,00
7.	Kompleksowa termomodernizacja budynków użyteczności publicznej w Czechowicach-Dziedzicach z wykorzystaniem odnawialnych źródeł energii – etap I	3 000 000,00
8.	Kompleksowa termomodernizacja budynków użyteczności publicznej w Czechowicach-Dziedzicach z wykorzystaniem odnawialnych źródeł energii – etap II	5 056 000,00
9.	Efektywne oświetlenie miejskie w Czechowicach-Dziedzicach	670 000,00
10.	Rozwój i modernizacja systemu monitoringu miejskiego	100 000,00
11.	Przebudowa placu autobusowego w Czechowicach-Dziedzicach	1 688 024,48
12.	Przyjazna komunikacja w Czechowicach-Dziedzicach	10 738 084,50
13.	Modernizacja zaplecza kajakowego w Czechowicach-Dziedzicach	2 536 063,00
14.	Zagospodarowanie terenu przy ul. Hutniczej na skwer i plac zabaw	300 000,00
15.	Zagospodarowanie terenów na cele rekreacyjne przy ul. Królowej Jadwigi w Czechowicach-Dziedzicach	1 800 000,00
16.	Remont i konserwacja dachu i elewacji zewnętrznej na kościele pw. św. Katarzyny w Czechowicach-Dziedzicach	4 500 000,00
17.	Przebudowa i adaptacja nowych pomieszczeń „Dworku Stara Cynkownia” zlokalizowanego w Czechowicach-Dziedzicach przy ul. Hutniczej 12 na centrum hotelowo-konferencyjne i strzelnicę sportową	3 600 000,00
18.	Adaptacja budynku przy ul. Legionów 59 w Czechowicach-Dziedzicach na siedzibę Administracji Zasobów Komunalnych	1 800 000,00
SUMA		54 233 026,84

Źródło: opracowanie własne na podstawie danych uzyskanych od podmiotów składających propozycje przedsięwzięć rewitalizacyjnych.

IV. MECHANIZMY WŁĄCZENIA MIESZKAŃCÓW, PRZEDSIĘBIORCÓW I INNYCH PODMIOTÓW W PROCES REWITALIZACJI

Niniejszy rozdział poświęcony jest kwestii włączenia mieszkańców, przedsiębiorców oraz innych podmiotów w proces rewitalizacji. Grupy te określić można jako interesariuszy rewitalizacji, tj. wszystkie osoby bądź podmioty, które są związane z obszarem rewitalizacji i w związku z tym mogą być „odbiorcami” efektów rewitalizacji. Zgodnie z ustawą o rewitalizacji zalicza się do nich:

- mieszkańców obszaru rewitalizacji, właścicieli, użytkowników wieczystych nieruchomości i podmiotów zarządzających nieruchomościami zlokalizowanymi na obszarze,
- pozostałych mieszkańców gminy,
- podmioty prowadzące lub zamierzające prowadzić na obszarze rewitalizacji działalność społeczną i/lub gospodarczą,
- jednostki samorządu terytorialnego i ich jednostki organizacyjne,
- organy władzy publicznej,
- inne podmioty realizujące na obszarze rewitalizacji uprawnienia Skarbu Państwa.

Katalog tych podmiotów można jeszcze rozwinąć o media lokalne, jednostki pomocnicze gminy, Gminną Radę Seniorów czy Młodzieżową Radę Miejską.

Włączanie interesariuszy rewitalizacji do działań rewitalizacyjnych zapoczątkowano już na etapie opracowywania niniejszego dokumentu. Celem było jak najszersze włączenie mieszkańców do wyznaczania obszarów zdegradowanych i rewitalizacji, a także do określania propozycji przedsięwzięć rewitalizacyjnych. Jednocześnie na etapie opracowywania Programu Rewitalizacji gmina prowadziła akcję informującą o kolejnych podejmowanych działaniach oraz zapraszała na organizowane spotkania konsultacyjne. Starano się, aby komunikaty te docierały do jak najszerszej grupy odbiorców, niezależnie od tego, którą z wymienionych wyżej grup reprezentują, a jednocześnie w taki sposób, aby do każdej grupy taka informacja dotarła. Telefonicznie oraz mailowo informowano m.in. przedstawicieli rad osiedli, sołtysów oraz organizacji pozarządowych. Z kolei przedsiębiorcy informowani byli o całym procesie w sposób bezpośredni w czasie przeprowadzania badania ankietowego. Wszystkie informacje publikowano na stronie internetowej gminy oraz w lokalnym portalu informacyjnym, dzięki czemu również pozostali zainteresowani mieli możliwość wzięcia udziału

w procesie. W wielu punktach miasta wyłożono ulotki informacyjne, w których wyjaśniano proces rewitalizacji oraz zachęcano do włączenia się w prowadzone prace. Te same kanały komunikacji zostaną wykorzystane na etapie wdrażania Programu Rewitalizacji.

Prace nad dokumentem zapoczątkowało przyjęcie Uchwały Nr XXVII/286/16 Rady Miejskiej w Czechowicach-Dziedzicach z dnia 29 listopada 2016 r. w sprawie przystąpienia do opracowania programu rewitalizacji Gminy Czechowice-Dziedzice. Wykonanie Uchwały powierzono Burmistrzowi Czechowic-Dziedzic.

Następnie Zarządzeniem Nr 190/16 Burmistrza Czechowic-Dziedzic z dnia 30 listopada 2016 r. powołany został Zespół Projektowy ds. Rewitalizacji. Zespół składa się z pracowników Urzędu Miejskiego oraz jednostek organizacyjnych – w sumie 23 osoby. Do zadań członków Zespołu należała:

1) identyfikacja sytuacji społecznej i gospodarczej Gminy pod kątem ich ujęcia w Programie Rewitalizacji (w tym pozyskiwanie danych źródłowych),

2) identyfikacja działań do ujęcia w Programie oraz współpraca przy ich realizacji,

3) pomoc przy organizacji konsultacji społecznych Programu,

4) prowadzenie systematycznego monitoringu procesów rewitalizacyjnych i ocena postępu prowadzonych działań,

5) przygotowywanie raportów dotyczących stopnia realizacji Programu i osiągnięcia jego celów, sytuacji społeczno-gospodarczej Gminy oraz sprawozdań z konsultacji społecznych.

Dnia 11 stycznia 2017 r. odbył się cykl trzech spotkań dla interesariuszy rewitalizacji, których celem było omówienie i przybliżenie zagadnień związanych z rewitalizacją, w tym zasad jej prowadzenia (w kontekście wytycznych ministerialnych oraz wojewódzkich), potencjalnych źródeł finansowania, sposobu wyznaczania obszarów zdegradowanych i rewitalizacji gminy oraz harmonogramu prac nad Programem Rewitalizacji dla Gminy Czechowice-Dziedzice. Pierwsze spotkanie przeprowadzono z Zespołem Projektowym – udział wzięły 24 osoby. Do udziału w drugim spotkaniu zostali zaproszeni członkowie Młodzieżowej Rady Miejskiej, Gminnej Rady Seniorów, przedstawiciele zarządów osiedli oraz sołtysi – udział wzięło 10 osób. Ostatnie spotkanie z kolei zorganizowano dla radnych gminnych (uczestniczyło w nim 13 osób).

Od 19 do 30 stycznia 2016 r. prowadzony był proces ankietowania mieszkańców gminy. Na stronie internetowej gminy została zamieszczona ankieta w wersji online. Dotyczyła ona obszarów uznawanych przez mieszkańców za zdegradowane oraz oceny nasilenia występujących na nich zjawisk kryzysowych. W badaniach zebrano 577 poprawnie wypełnionych ankiet. W zdecydowanej większości przypadków badani odpowiadali, że ze wskazanym przez nich obszarem do rewitalizacji łączy ich fakt bycia jego mieszkańcami (62,6% wszystkich odpowiedzi). Odpowiedź „pracuję na tym obszarze” stanowiła 9,86% wskazań, zaś „prowadzę tu działalność gospodarczą” – 2,63%. Wywiady w oparciu o kwestionariusz ankietowy prowadzono z pracownikami lub właścicielami punktów handlowych i usługowych zlokalizowanych w mieście. W badaniu ankietowym wzięli też udział przedstawiciele sektora społecznego, w tym klubów seniora, lokalnych organizacji pozarządowych, Gminnej Rady Seniorów oraz Młodzieżowej Rady Miejskiej.

W pierwszym pytaniu respondenci poproszeni zostali o wskazanie obszaru na terenie gminy, który ich zdaniem w pierwszej kolejności powinien zostać poddany rewitalizacji. Do wyboru były następujące odpowiedzi: Czechowice-Dziedzice, Bronów, Zabrzeg, Ligota – centrum, Ligota – Miliardowice, Ligota - pozostała część (wskazać można było tylko jedną odpowiedź). Miejscowość Ligota została podzielona ze względu na sporą liczbę ludności, jak i specyficzny układ urbanistyczny. Dodatkowo, w przypadku gdy uczestnik badania wskazał na Czechowice-Dziedzice, proszony był o podanie konkretnych ulic lub obszaru, który w szczególności wymagał rewitalizacji. Po wskazaniu obszaru respondent był proszony o ocenę ważności występujących na tym terenie konkretnych problemów (podzielonych na trzy sfery: społeczno-gospodarczą, przestrzenno-funkcjonalną i techniczno-środowiskową). Każdy z problemów był oceniany w skali od 0 do 5, gdzie: 1 oznaczało mało istotny problem; 2 – raczej nieistotny problem, 3 - trudno powiedzieć, 4 – raczej istotny problem, 5 – bardzo istotny problem, zaś 0 – nie wiem.

Zdecydowana większość respondentów do rewitalizacji wskazała Czechowice-Dziedzice – 80 % wszystkich odpowiedzi. Następne w kolejności były Ligota – Miliardowice (6%) i Zabrzeg (5%); pozostałe odpowiedzi uzyskały po 3% wszystkich wskazań. W przypadku Czechowic-Dziedzic najwięcej i niemal tyle samo wskazań otrzymały dwa osiedla - Barbara (29%) i Centrum (26%). Ze względu na to, że dane

statystyczne potwierdziły kumulację problemów na obu tych obszarach, zostały one włączone jako podobszary rewitalizacji.

W dniu 16 lutego 2017 r. zostało wydane Zarządzenie Nr 25/17 Burmistrza Czechowic-Dziedzic w sprawie przeprowadzenia konsultacji społecznych Programu Rewitalizacji dla Gminy Czechowice-Dziedzice. Wskazano w nim następujące formy konsultacji społecznych: otwarte zebrania z mieszkańcami, badania opinii mieszkańców z wykorzystaniem formularza ankietowego oraz publikację przedmiotu konsultacji w Biuletynie Informacji Publicznej.

Po przeprowadzeniu diagnozy i wstępnym wyznaczeniu obszarów zdegradowanych zostały zorganizowane dwa spotkania w dn. 23 lutego 2017 roku. Pierwsze skierowane było do Zespołu Projektowego – uczestniczyło w nim 18 osób. Członkom Zespołu zaprezentowano zestawienie danych statystycznych oraz zaproponowano alternatywne możliwości obszarów rewitalizacji. Na podstawie uzyskanych danych dokonali oni wyboru oraz korekty zakresu obszarów. Drugie spotkanie miało charakter otwarty i skierowane było do wszystkich zainteresowanych mieszkańców gminy. Ze względu na to, aby umożliwić wzięcie w nim udziału jak najszerszej grupie osób, odbyło się o godzinie 17.30. Informacja o nim pojawiła się na stronie internetowej gminy i popularnym portalu lokalnym czecho.pl. Telefonicznie i mailowo zaproszono do udziału także członków organizacji pozarządowych z obszaru gminy, sołtysów i przedstawicieli zarządów osiedli. Ostatecznie w spotkaniu udział wzięło 25 osób.

Uczestnikom przedstawiono informacje o uzyskanych efektach analiz wskaźnikowych. Następnie przeprowadzono dyskusję, w wyniku której zdecydowano do obszarów rewitalizowanych włączyć dwa fragmenty miasta – centrum wraz z przedłużeniem do okolic Pałacu Kotulińskich, aby wykorzystać potencjał tamtych obszarów do rozwoju edukacji ekologicznej, a także tzw. kolonię – z rozszerzeniem o staw Kopalniok w celu zagospodarowania go na cele sportowo-rekreacyjne. Na zakończenie dyskusji poddano pod głosowanie obie propozycje obszarów rewitalizowanych w mieście. Pierwsza wersja zakładała stworzenie dwóch podobszarów: jednego obejmującego kolonię górniczą na północy miasta i drugiego, obejmującego centrum miasta oraz okolice ul. Hr. Kotulińskiego. Druga wersja z kolei obejmowała podobszar kolonii i podobszar centrum z południowym fragmentem miasta w okolicach ul. Zabiele i Bestwińskiej. Spośród 25 osób biorących udział w głosowaniu

21 osób głosowało za wariantem 1., jedna osoba za wariantem 2., pozostałe osoby wstrzymały się od głosu. Jako podstawę dalszych prac nad Programem Rewitalizacji wybrano wariant 1. obszaru rewitalizacji obejmujący: centrum miasta oraz kolonię górniczą wraz z otoczeniem w północnej części Czechowic-Dziedzic.

Następnie uczestnicy zostali poproszeni o wypisanie na fiszkach wszystkich dostrzeganych przez nich problemów oraz potrzeb występujących na wskazanych obszarach. Analizę wykonywali w odniesieniu do każdej z pięciu sfer problemowych. Uzyskane z niej informacje zostały podsumowane oraz uzupełnione w czasie dyskusji. Na zakończenie obecnym na spotkaniu osobom zaprezentowano kształt ankiety potrzeb rewitalizacyjnych, która służyła do zbierania propozycji przedsięwzięć do Programu Rewitalizacji.

Tab. 31 Zestawienie problemów wskazanych przez uczestników warsztatu.

Sfera problemowa	Wskazane problemy
Społeczna	<ul style="list-style-type: none"> - niewystarczający poziom uczestnictwa w życiu publicznym i kulturalnym – ul. Węglowa, Górnicza, - niedziałający dom kultury (obszar Górnicza-Węglowa – konieczność reaktywacji) - opieka społeczna wraz z SP2 aktywnie uczestniczy w organizacji zajęć pozalekcyjnych dla dzieci i młodzieży z terenu kolonii - wysokie bezrobocie, ubóstwo, problemy alkoholowe – Czechowice Północ, Węglowa, Górnicza; ubóstwo w okolicy Pałacu Kotulińskich, - brak pomysłów na aktywizację społeczeństwa - niska świadomość społeczna na tematy zdrowotne - duża liczba osób starszych o niskich dochodach, cechujących się brakiem motywacji do działania, zagrożenie patologią wśród dzieci – os. Lesisko - opieka społeczna bardziej opiekuje się kolonią (Silesia), - duża przestępczość, - niski poziom edukacji, - mała liczba wydarzeń kulturalnych na terenie Kolonii (można wzbogacić ofertę przez wykorzystanie zasobów parafii św. Barbary), - niski poziom aktywizacji osiedla Czechowice Górne, - konieczność aktywizacji młodych bezrobotnych, - wysoki stopień obciążenia demograficznego - ul. Ślepa, Zabiele, Łukasiewicza.
Gospodarcza	<ul style="list-style-type: none"> - dalsza rozbudowa lotniska wraz z przyległymi halami produkcyjnymi na terenie byłej hałdy, - brak aktywizacji osób z obszarów zdegradowanych w zakresie działalności gospodarczej, - brak lokali gastronomicznych – miejsc, w których mieszkańcy mogliby spędzać czas wolny, np. kawiarnie, kluby, - słaba kondycja przedsiębiorstw, - niski poziom pozyskiwania nowych przedsiębiorców, a co za tym idzie miejsc pracy.
Przestrzenno-	<ul style="list-style-type: none"> - niska jakość terenów publicznych, w tym rekreacji i wypoczynku (ul.

funkcjonalna	<p>Górnicza, Węglowa),</p> <ul style="list-style-type: none"> -niezagospodarowany teren Kopalnioka i przy Królowej Jadwigi – brakuje zieleni i terenów spacerowych, - brak placów zabaw dla dzieci – os. Lesisko, ul. Łukowa, Falista, Bestwińska, Łukasiewiczza, - brak siłowni plenerowych - ul. Łukowa, Falista, Bestwińska, Łukasiewiczza, - podupadający park miejski – Lasek (wymaga dokończenia remontu ścieżek), - zdewastowane drogi, chodniki, np. ul. Prusa, Barabasa, - wąskie chodniki i brak ścieżek rowerowych gł. ul. Mazańcowicka, Kopernika, Kotulińskiego, Przełęczna, nieoświetlone przejścia dla pieszych, - brak dbałości o czystość na chodnikach - brak rozwiązań w zakresie energooszczędności, - uszkodzona kanalizacja burzowa przy ul. Hutniczej, - brak kanalizacji sanitarnej – ul. Zabiele, Kraszewskiego, niesprawną w innych miejscach, - brak podłączenia do kanalizacji kompleksu garażowego przy ul. Wyspiańskiego (ok. 50 garaży), - słaba dostępność do podstawowych usług, - brak ośrodków sportowych na OR2, - niski poziom obsługi komunikacyjnej w rejonie Pałacu Kotulińskich, - zdewastowane przystanki, np. ul. Wyspiańskiego, - konieczność uporządkowania terenu za pałacem Kotulińskich, po obu stronach ul. Kopernika, - parking przy cmentarzu ul. Kopernika, przed Spichlerzem i barem Pod Dębem.
Techniczna	<ul style="list-style-type: none"> - zły stan obiektów budowlanych, gł. bloki – tzw. kolonia, - zły stan dworca kolejowego oraz autobusowego, - zdegradowane obiekty zabytkowe i pokolejowe wzdłuż ul. Kolejowej i Niepodległości, - konieczny remont kościoła św. Katarzyny oraz Agronomówki (siedziba koła gospodyń wiejskich i rady osiedla), - stare baraki przy ul. Kotulińskich.
Środowiskowa	<ul style="list-style-type: none"> - obecność odpadów stwarzających zagrożenie dla życia (np. obszar centrum) - opalanie węglem i zanieczyszczanie atmosfery, duża emisja dwutlenku węgla w okolicach Górnicznej i Węglowej, - zaccadzenia i brak podłączenia do ogrzewania miejskiego – osiedle Lesisko - duże tereny przemysłowe, zdegradowane (zwiększyć zakres rekultywacji przez zalesienie obszarów), np. po rafinerii nafty, przy ul. Narutowicza; transport ciężki wzdłuż ul. Węglowej, - zbyt mała liczba domów podłączonych do elektrociepłowni, - duży hałas i smog wzdłuż DK1 (konieczność wybudowania barier dźwiękochłonnych, zagospodarowanie pasa zieleni).

Źródło: opracowanie własne.

Wyniki analizy wskaźnikowej oraz badań ankietowych zostały zamieszczone na stronie internetowej gminy, aby każdy zainteresowany mieszkaniec mógł się z nimi zapoznać.

Od dnia 28 lutego 2017 r. do 10 marca 2017 r. każdy zainteresowany procesem rewitalizacji mógł wypełnić ankietę potrzeb rewitalizacyjnych zamieszczoną na stronie internetowej gminy i zaproponować przedsięwzięcie rewitalizacyjne.

Ostatni warsztat – w formie debaty - zorganizowany w ramach prac nad Programem Rewitalizacji miał miejsce 30 marca 2017 roku. Udział wzięły w nim 4 osoby. W czasie spotkania zaprezentowano najważniejsze założenia procesu rewitalizacji zapisane w Programie. W czasie dyskusji obecni podkreślali konieczność walki z niską emisją, m.in. poprzez zwiększanie liczby domów podłączonych do sieci ciepłowniczej. Ponadto wyrazili pozytywną opinię w kwestii zaplanowanych na podobszarze rewitalizacji Kolonia projektów związanych z rekreacyjnym zagospodarowaniem terenów przy ul. św. Jadwigi oraz przy stawie Kopalniok, podkreślając ich znaczenie dla integracji i aktywizacji mieszkańców podobszaru. Na zakończenie spotkania projekt dokumentu został poddany głosowaniu – wszyscy uczestnicy zagłosowali za przyjęciem dokumentu w takiej formie.

Od 3 do 7 kwietnia 2017 r. projekt Programu Rewitalizacji zamieszczony został na stronie internetowej gminy oraz w Biuletynie Informacji Publicznej wraz z formularzem służącym do składania uwag do treści dokumentu. W ramach konsultacji nie wpłynęły żadne uwagi. Wyniki konsultacji społecznych zostały 20 kwietnia 2017 r. opublikowane na stronie internetowej gminy oraz w Biuletynie Informacji Publicznej. W marcu 2019 r. zaktualizowano dokument wprowadzając 2 zgłoszone propozycje przedsięwzięć uzupełniających. Projekt zaktualizowanego Programu poddany został uprzednio konsultacjom społecznym w dniach od 1 do 11 marca 2019 r. poprzez jego publikację wraz z formularzem służącym do składania uwag do treści dokumentu. Nie odnotowano głosów przeciwnych treści zmian w Programie Rewitalizacji Gminy Czechowice-Dziedzice.

Podsumowując, należy podkreślić, że gmina podjęła szereg przedsięwzięć informacyjnych, dzięki którym interesariusze rewitalizacji mieli możliwość zaangażowania się w prowadzone nad Programem Rewitalizacji prace. Informacje o wszystkich spotkaniach publikowane były na ogólnodostępnej, oficjalnej stronie internetowej gminy, skąd z kolei trafiały do popularnego lokalnego portalu informacyjnego czecho.pl. Gmina przygotowała również ulotki informujące o toczących się pracach, które rozdystrybuowano w obiektach użyteczności publicznej, punktach usługowych i handlowych, a także rozdawano respondentom biorącym udział

w badaniu ankietowym. Poza ogólnymi zapisami dotyczącymi rewitalizacji, wskazano na nich adres zakładki na stronie internetowej gminy poświęconej temu zagadnieniu oraz kod QR, pozwalający na szybkie jej odnalezienie na urządzeniach mobilnych. O każdym spotkaniu konsultacyjnym informowano telefonicznie i mailowo organizacje pozarządowe, radnych, przedsiębiorców, przedstawicieli zarządów osiedli oraz sołtysów. Dzięki temu w warsztatach i debacie udział wzięli wszyscy wyżej wymienieni przedstawiciele interesariuszy: mieszkańcy, urzędnicy, podmioty gospodarcze, organizacje społeczne.

Włączenie społeczności lokalnej zostanie zastosowane również na etapie wdrażania przedsięwzięć rewitalizacyjnych. W Zarządzeniu powołującym Zespół Projektowy przewidziano jego zaangażowanie również na etapie wdrażania zapisów Programu Rewitalizacji. Na zebrania Zespołu będą zapraszani mieszkańcy gminy, przedstawiciele zarządów osiedli, organizacji pozarządowych itp.

Elementem partycypacji społecznej będzie również organizacja konsultacji społecznych przeprowadzonych metodami aktywizującymi, a dotyczących realizacji konkretnych przedsięwzięć. Chodzi o danie mieszkańcom możliwości wypowiedzenia się co do sposobów zagospodarowania terenów czy szczegółów projektów miękkich tak, aby wszystkie one w jak największym stopniu odpowiadały potrzebom mieszkańców. Przewidziano, że w miarę potrzeb – ale nie rzadziej niż raz do roku - organizowane będą konsultacje dotyczące realizacji projektów i przedsięwzięć rewitalizacyjnych. W przypadku projektów miękkich beneficjenci będą wypełniali ankiety oceniające ich zadowolenie z udziału w projekcie, aby można było podnosić jakość kolejnych tego rodzaju przedsięwzięć.

Inny sposób angażowania społeczności lokalnej to ankietyzacja interesariuszy (osób, podmiotów gospodarczych, społecznych, itd.) z obszarów rewitalizacji na etapie oceny efektów wdrażania Programu Rewitalizacji. Przeprowadzanie takich ankiet pozwoli na uzupełnienie danych statystycznych gromadzonych na potrzeby monitoringu o odczucia i wnioski indywidualne. Jednocześnie - przy odpowiednio skonstruowanej ankiecie - pozwoli poznać propozycje rozwiązań ewentualnych pojawiających się problemów. Ankiety te będą prowadzone w ramach procesu raportowania o stanie realizacji Programu Rewitalizacji, tj. raz na 3 lata. Badanie będzie prowadzone w formie wywiadów, jak i zostanie umożliwiony udział w badaniu w wersji online. Przy realizacji wywiadów zostanie podjęta współpraca z lokalnymi organizacjami pozarządowymi,

Młodzieżową Radą Miejską oraz Gminną Radą Seniorów. Podmioty te będą odpowiedzialne za dystrybucję i przeprowadzanie ankiet, bowiem dzięki temu, że w ich skład wchodzi reprezentanci lokalnych społeczności, wzbudzą większe zaufanie i otwartość wśród respondentów.

W czasie corocznej imprezy z okazji Dni Czechowic-Dziedzic prowadzona będzie akcja informacyjna odnośnie procesu rewitalizacji, np. w formie wystawy prezentującej najważniejsze działania. Proces informowania o rewitalizacji zostanie rozszerzony o działania edukacyjne. Utworzona na etapie opracowywania dokumentu zakładka na stronie internetowej Urzędu Miejskiego będzie na bieżąco aktualizowana, aby umożliwić szybki dostęp do wszelkich informacji na temat zrealizowanych oraz planowanych działań. W ramach współpracy gminy z lokalnymi mediami, będą do nich trafiać również informacje o toczącym się procesie rewitalizacji. Jednak poza przesyłaniem informacji o już zrealizowanych przedsięwzięciach, pojawią się również ogłoszenia zachęcające mieszkańców do włączania się w realizację tych projektów. Przy współpracy z lokalnymi organizacjami pozarządowymi, przeprowadzone zostaną 2 spacerki po podobszarach rewitalizacji. Odbędą się na zakończeniu realizacji Programu i służyć będą omówieniu zmian, jakie zaszły na obu podobszarach.

Gmina będzie również zachęcała mieszkańców – zarówno jako osoby prywatne, jak i zrzeszonych w ramach organizacji pozarządowych – do angażowania się w realizację poszczególnych projektów (przede wszystkim tych o charakterze miękkim). Wszyscy interesariusze mają również prawo wnoszenia propozycji nowych przedsięwzięć i projektów rewitalizacyjnych odpowiadających na zdiagnozowane problemy oraz realizujących wskazane cele rewitalizacji. Propozycje nowych przedsięwzięć powinny być składane na formularzu ankiety potrzeb rewitalizacyjnych, wykorzystywanym na etapie opracowywania Programu Rewitalizacji. Mogą je zgłosić podmioty lub grupy przynajmniej 10 mieszkańców. Trafiają one do Wydziału Strategii i Rozwoju. Następnie Wydział przeprowadza spotkanie członków Zespołu Projektowego ds. rewitalizacji, który przeanalizuje zgłoszone propozycje pod kątem zgodności z założeniami Programu Rewitalizacji i zdiagnozowanymi problemami. W przypadku odmowy wpisania przedsięwzięcia do Programu, podmiot zgłaszający uzyska taką informację wraz z uzasadnieniem. Z kolei w przypadku pozytywnego zaopiniowania, Wydział Strategii i Rozwoju przygotowuje zmianę w dokumencie, a następnie jest ona procedowana jako uchwała Rady Miejskiej w Czechowicach-Dziedzicach.

V SYSTEM REALIZACJI I MONITORINGU PROGRAMU REWITALIZACJI

Skuteczny monitoring wdrażania zapisów Programu Rewitalizacji oraz jego ewaluacja (ocena, na ile założone cele i ich realizacja przyczyniają się do poprawy jakości życia mieszkańców obszarów rewitalizowanych oraz ogólnie w gminie) wymaga funkcjonowania podmiotu, który będzie koordynował i zarządzał tymi procesami: wdrażaniem zapisów, monitoringiem i ewaluacją. Na etapie prowadzenia prac nad opracowywaniem programu został powołany - w drodze Zarządzenia Burmistrza - Zespół Projektowy, który będzie funkcjonował także na etapie realizacji Programu. W Zespole zasiadają przedstawiciele gminy oraz jej jednostek organizacyjnych, a dodatkowo do udziału w jego spotkaniach będą zapraszani mieszkańcy i inni interesariusze rewitalizacji.

Spotkania Zespołu na etapie wdrożeniowym zwoływane będą nie rzadziej niż raz na rok oraz doraźnie w przypadkach istotnych zagadnień wymagających omówienia. Doraźne zebrania organizowane będą w przypadku wystąpienia istotnych barier w procesie wdrażania Programu Rewitalizacji oraz w sytuacji pojawienia się konieczności modyfikacji zapisów dokumentu. Za organizację spotkań Zespołu Projektowego odpowiadać będzie – tak jak do tej pory – Wydział Strategii i Rozwoju.

Zespół co dwa lata opracowywał będzie raporty z postępów we wdrażaniu zapisów Programu, uwzględniając przy tym ewentualne bariery w realizacji przedsięwzięć rewitalizacyjnych, powody ich wystąpienia oraz rekomendowane działania zaradcze. Zawierać one będą także ogólną ocenę realizacji zapisów LPR pod kątem skuteczności (czy udało się osiągnąć wyznaczone cele), efektywności (proporcji nakładów ludzkich, finansowych, rzeczowych do osiągniętych rezultatów) oraz trafności (czy dobór celów operacyjnych przełożył się na realizację celów strategicznych). Treść raportów publikowana będzie na stronie internetowej gminy, w tym w Biuletynie Informacji Publicznej. Monitoring i ewaluacja powinny wykorzystywać różnego rodzaju wskaźniki sytuacji gminy, w tym te, na podstawie których opracowano pogłębioną diagnozę obszarów zdegradowanych (aby zapewnić spójność i zachować logikę procesu rewitalizacji). Pierwszy raport należy sporządzić do końca marca 2020 roku.

Dane sporządzenia raportu pochodzić będą - tak jak na etapie wykonywania pogłębionej diagnozy obszarów zdegradowanych - z Urzędu Miejskiego, Ośrodka Pomocy Społecznej w Czechowicach-Dziedzicach, Urzędu Statystycznego w Katowicach,

Miejskiej Biblioteki Publicznej w Czechowicach-Dziedzicach, Komisariatu Policji w Czechowicach-Dziedzicach, Powiatowego Urzędu Pracy w Bielsku-Białej. Zgromadzone w ten sposób dane ilościowe pozwolą na stworzenie obiektywnych i porównywalnych wskaźników. Zostaną jednak uzupełnione o dane jakościowe, uzyskiwane np. dzięki ankietom czy wywiadam pogłębionym z interesariuszami rewitalizacji.

Lista wskaźników pozwalających mierzyć rezultaty podstawowych przedsięwzięć rewitalizacyjnych znajduje się przy każdym z nich. W zakresie przedsięwzięć z listy uzupełniających zostaną wykorzystane poniższe wskaźniki:

- liczba wybudowanych jednostek wytwarzania energii elektrycznej z OZE,
- szacowany roczny spadek emisji gazów cieplarnianych,
- stopień redukcji PM10,
- ilość zaoszczędzonej energii elektrycznej,
- liczba zmodernizowanych energetycznie budynków,
- powierzchnia zmodernizowanych energetycznie budynków,
- liczba zamontowanych kamer monitoringu,
- liczba stanowisk postojowych w wybudowanych obiektach „Bike&Ride”,
- liczba wybudowanych obiektów „Bike&Ride”,
- liczba wybudowanych zintegrowanych węzłów przesiadkowych,
- liczba obiektów dostosowanych do potrzeb osób z niepełnosprawnościami,
- liczba zakupionych jednostek taboru pasażerskiego w publicznym transporcie zbiorowym komunikacji miejskiej,
- pojemność zakupionego taboru pasażerskiego w publicznym transporcie zbiorowym komunikacji miejskiej,
- liczba zainstalowanych inteligentnych systemów transportowych,
- powierzchnia użytkowa zmodernizowanych obiektów zaplecza rekreacyjnego,
- powierzchnia zagospodarowanych przestrzeni,
- liczba zmodernizowanych energetycznie stanowisk oświetleniowych,
- liczba wspartych form ochrony przyrody,
- łączna powierzchnia zrekultywowanych gruntów,
- liczba ośrodków prowadzących działalność w zakresie edukacji ekologicznej,
- powierzchnia siedlisk wspieranych w zakresie uzyskania lepszego statusu ochrony,

- liczba przeprowadzonych kampanii informacyjno-edukacyjnych związanych z edukacją ekologiczną,
- liczba siedlisk./zbiorowisk roślinnych objętych projektem,
- wzrost oczekiwanej liczby odwiedzin w objętych wsparciem miejscach należących do dziedzictwa kulturowego i naturalnego.

Ponadto do oceny stopnia osiągnięcia celów rewitalizacji zastosowane zostanie zestawienie wskaźników wykorzystanych na etapie wyznaczania obszaru rewitalizacji (zaznaczone na czerwono). Przy każdym wymienionym wskaźniku uwzględniono, czy oczekiwana jest zmiana w postaci wzrostu jego wartości, czy spadku. Punkt odniesienia w przypadku wskaźników stosowanych na etapie delimitacji stanowi wartość dla obszaru rewitalizacji, określona w części diagnostycznej niniejszego dokumentu.

Tab. 32 Wskaźniki służące ocenie efektywności Programu Rewitalizacji.

Cele rewitalizacji	Proponowane wskaźniki	Pożądana zmiana	Źródło pozyskiwania danych
Rozwój potencjału społeczno-zawodowego	Udział bezrobotnych w liczbie ludności w wieku produkcyjnym	spadek	Powiatowy Urząd Pracy w Bielsku Białej
	Osoby korzystające z pomocy społecznej na 1000 mieszkańców	spadek	Ośrodek Pomocy Społecznej w Czechowicach-Dziedzicach
	Osoby korzystające z pomocy społecznej z powodu ubóstwa na 1000 mieszkańców	spadek	
	Osoby korzystające z pomocy społecznej z powodu bezrobocia na 1000 mieszkańców	spadek	
	Osoby korzystające z pomocy społecznej z powodu niepełnosprawności na 1000 mieszkańców	spadek	
	Osoby korzystające z pomocy społecznej z powodu uzależnień na 1000 mieszkańców	spadek	
	Osoby uzależnione od alkoholu i skierowane na leczenie na 1000 mieszkańców	spadek	
	Zasiłki rodzinne na 1000 mieszkańców	spadek	
	Zasiłki pielęgnacyjne na 1000 mieszkańców	spadek	
	Przestępstwa o charakterze kryminalnym na 1000 mieszkańców	spadek	Komisariat Policji w Czechowicach-Dziedzicach
Czyny karalne na 1000 mieszkańców			

	Wykroczenia na 1000 mieszkańców	spadek	Straż Miejska w Czechowicach-Dziedzicach
	Liczba Niebieskich kart na 1000 mieszkańców	spadek	Ośrodek Pomocy Społecznej w Czechowicach-Dziedzicach
	Czytelnicy bibliotek publicznych na 1000 mieszkańców	wzrost	Miejska Biblioteka Publiczna w Czechowicach-Dziedzicach
	Frekwencja w wyborach parlamentarnych	wzrost	Państwowa Komisja Wyborcza
	Liczba podmiotów gospodarczych na 1000 mieszkańców	wzrost	Urząd Statystyczny w Katowicach
Poprawa stanu infrastruktury i środowiska	Emisja dwutlenku węgla z obiektów użyteczności publicznej na 1000 mieszkańców [Mg/rok] Poziom zużycia energii cieplnej/elektrycznej Powierzchnia zrewitalizowanych/nowych terenów rekreacji Powierzchnia zmodernizowanych obiektów kultury/sportu	spadek spadek wzrost wzrost	Urząd Miejski w Czechowicach-Dziedzicach, podmioty realizujące projekty

Źródło: opracowanie własne.

Rada Miejska przyjmować będzie każdy z raportów z wdrażania Programu Rewitalizacji, akceptować – w formie uchwały - zmiany w dokumencie oraz podejmować uchwały warunkujące możliwości wdrażania przedsięwzięć rewitalizacyjnych (np. budżetowe). Burmistrz z kolei odpowiada za przygotowanie harmonogramu prac nad Programem, koordynuje wdrażanie przedsięwzięć oraz prowadzi procesy decyzyjne warunkujące możliwości realizacji Programu.

Określono również sposób postępowania w przypadku wprowadzania zmian w dokumencie. W przypadku gdy przyczyną podjęcia inicjatywy zmiany zapisów dokumentu jest wniesienie nowych projektów rewitalizacyjnych, modyfikacji charakterystyki projektów itp., wówczas stosuje się procedurę opisaną w rozdziale IV. Z inicjatywą mogą wyjść różni interesariusze rewitalizacji, w tym grupa 10 mieszkańców

lub pozostałe, opisane wcześniej podmioty. W przypadku zaś, gdy zmiana wynika z wyników ewaluacji Programu, Wydział Strategii i Rozwoju przygotowuje projekt Programu Rewitalizacji po zmianach zaproponowanych przez Zespół Projektowy, a następnie przekazuje Radzie Miejskiej do uchwalenia.

SPIS TABEL

Tab. 1 Zmiany w liczbie bezrobotnych w latach 2014-2016.	12
Tab. 2 Korzystający ze świadczeń rodzinnych w latach 2013-2015.	15
Tab. 3 Stan jakości powietrza w gminie Czechowice-Dziedzice w 2015 roku.	19
Tab. 4 Korzystający z instalacji w % ogółu ludności.	22
Tab. 5 Udział osób w wieku poprodukcyjnym w ogóle mieszkańców - z uwzględnieniem wartości wskaźnika wyższej niż średnia gminy [%].	22
Tab. 6 Udział osób bezrobotnych w ogóle mieszkańców w wieku produkcyjnym - z uwzględnieniem wartości wskaźnika wyższych niż średnia gminy [%].	23
Tab. 7 Udział osób otrzymujących świadczenia pomocy społecznej ogółem - z uwzględnieniem wartości wskaźnika wyższej niż średnia gminy [%].	25
Tab. 8 Udział osób otrzymujących świadczenia pomocy społecznej z powodu ubóstwa - z uwzględnieniem wartości wskaźnika wyższej niż średnia gminy [%].	25
Tab. 9 Udział osób otrzymujących świadczenia pomocy społecznej z powodu bezrobocia - z uwzględnieniem wartości wskaźnika wyższej niż średnia gminy [%].	26
Tab. 10 Udział osób otrzymujących świadczenia pomocy społecznej z powodu niepełnosprawności - z uwzględnieniem wartości wskaźnika wyższej niż średnia gminy [%].	27
Tab. 11 Udział osób otrzymujących świadczenia pomocy społecznej z powodu uzależnień -	28
Tab. 12 Udział osób uzależnionych od alkoholu i skierowanych na leczenie na 1000 mieszkańców - z uwzględnieniem wartości wskaźnika wyższej niż średnia gminy [%].	28
Tab. 13 Zasiłki rodzinne na 1000 mieszkańców - z uwzględnieniem wartości wskaźnika wyższej niż średnia gminy [%].	29
Tab. 14 Zasiłki pielęgnacyjne na 1000 mieszkańców - z uwzględnieniem wartości wskaźnika wyższej niż średnia gminy [%].	30
Tab. 15 Wskaźnik przestępczości (liczba czynów karalnych na 1000 mieszkańców) - z uwzględnieniem wartości wskaźnika wyższej niż średnia gminy [%].	31
Tab. 16 Liczba przestępstw kryminalnych na 1000 mieszkańców - z uwzględnieniem wartości wskaźnika wyższej niż średnia gminy [%].	32
Tab. 17 Liczba wykroczeń na 1000 mieszkańców - z uwzględnieniem wartości wskaźnika wyższej niż średnia gminy [%].	32
Tab. 18 Liczba Niebieskich kart na 1000 mieszkańców - z uwzględnieniem wartości wskaźnika wyższej niż średnia gminy [%].	33
Tab. 19 Liczba kart bibliotecznych na 1000 mieszkańców - z uwzględnieniem wartości wskaźnika niższych niż średnia gminy.	34
Tab. 20 Frekwencja w wyborach parlamentarnych w 2015 r. [%] - z uwzględnieniem wartości wskaźnika niższych niż średnia gminy.	36

Tab. 21 Wyniki sprawdzianu szóstoklasisty [%] - z uwzględnieniem wyników niższych niż średnia gminy.....	36
Tab. 22 Wyniki egzaminu gimnazjalnego [%] - z uwzględnieniem wyników niższych niż średnia gminy.....	37
Tab. 23 Wskaźnik przedsiębiorczości [%], tj. liczba podmiotów gospodarczych na 1000 mieszkańców – z uwzględnieniem wartości wskaźnika niższych niż średnia gminy.	38
Tab. 24 Udział obiektów zabytkowych [%] – z uwzględnieniem wartości wskaźnika wyższych niż średnia gminy.....	40
Tab. 25 Emisja dwutlenku węgla z obiektów użyteczności publicznej i budynków mieszkalnych [Mg/rok] – z uwzględnieniem wartości wskaźnika wyższych niż średnia gminy.....	41
Tab. 26 Zestawienie wskaźników dla gminy oraz obszaru zdegradowanego.....	43
Tab. 27 Zestawienie wskaźników dla gminy oraz podobszarów rewitalizacji.	44
Tab. 28 Matryca zgodności projektów i przedsięwzięć rewitalizacyjnych z celami i kierunkami działań rewitalizacyjnych.....	93
Tab. 29 Indykatywne środki finansowe w ramach programu rewitalizacji z podziałem na źródła finansowania.....	97
Tab. 30 Szacunkowe koszty przedsięwzięć rewitalizacyjnych z listy uzupełniającej.....	98
Tab. 31 Zestawienie problemów wskazanych przez uczestników warsztatu.....	103
Tab. 32 Wskaźniki służące ocenie efektywności Programu Rewitalizacji.....	110

SPIS RYSUNÓW

Rys. 1 Położenie gminy Czechowice-Dziedzice.	9
Rys. 2 Zmiany liczby ludności w gminie Czechowice-Dziedzice na tle powiatu i województwa w latach 2013-2015.	10
Rys. 3 Ludność w wieku przedprodukcyjnym, produkcyjnym i poprodukcyjnym w gminie Czechowice-Dziedzice w latach 2013-2015.	11
Rys. 4 Wskaźnik obciążenia demograficznego w latach 2013-2015.	12
Rys. 5 Udział bezrobotnych zarejestrowanych w liczbie ludności w wieku produkcyjnym w latach 2014-2016 [%].	13
Rys. 6 Powody przyznania pomocy społecznej w województwie śląskim w 2015 roku.	14
Rys. 7 Wyniki sprawdzianu szóstoklasisty w gminach powiatu bielskiego w 2016 roku [%].	16
Rys. 8 Wyniki egzaminu gimnazjalnego w gminach powiatu bielskiego w 2016 roku [%].	16
Rys. 9 Frekwencja w wyborach parlamentarnych w 2015 r. w powiecie bielskim.	17
Rys. 10 Czytelnicy bibliotek publicznych w powiecie bielskim w 2015 r. na 1000 mieszkańców.	18
Rys. 11 Liczba podmiotów gospodarczych na 1000 mieszkańców w latach 2013-2015.	19
Rys. 12 Udział podmiotów wyrejestrowanych w ogólnej liczbie podmiotów wpisanych do rejestru REGON [%].	19
Rys. 13 Wartości maksymalnego stężenia dobowego PM 10 w 2015 roku [$\mu\text{b}/\text{m}^3$].	20
Rys. 14 Obszary przekroczeń średnich stężeń rocznych pyłu 2,5 w 2015 roku [$\mu\text{b}/\text{m}^3$].	20
Rys. 15 Obszary przekroczeń średnich stężeń rocznych benzo(a)pirenu w 2015 roku [ng/m^3].	21
Rys. 16 Obszar zdegradowany na terenie Czechowic-Dziedzic.	42
Rys. 17 Podobszar rewitalizacji Centrum.	47
Rys. 18 Podobszar rewitalizacji Kolonia.	48
Rys. 19 Lokalizacja przedsięwzięć rewitalizacyjnych z listy podstawowej na podobszarze rewitalizacji „Kolonia”	71
Rys. 20 Lokalizacja przedsięwzięć rewitalizacyjnych z listy podstawowej na podobszarze rewitalizacji „Centrum”.	72
Rys. 21 Lokalizacja przedsięwzięć rewitalizacyjnych z listy uzupełniającej na podobszarze rewitalizacji „Centrum”.	89
Rys. 22 Lokalizacja przedsięwzięć rewitalizacyjnych z listy uzupełniającej na podobszarze rewitalizacji „Kolonia”	90
Rys. 23 Obszar zdegradowany i podobszary rewitalizacji na tle Gminy Czechowice-Dziedzice	161

Załącznik nr 1

Zestawienie wskaźników dla poszczególnych ulic w sferze społecznej¹¹

	Udział osób w wieku produkcyjnym w ogóle mieszkańców [%]	Udział osób bezrobotnych w ogóle mieszkańców w wieku produkcyjnym [%]	Udział osób otrzymujących świadczenia pomocy społecznej ogółem [‰]	Udział osób otrzymujących świadczenia pomocy społecznej z powodu ubóstwa [‰]	Udział osób otrzymujących świadczenia pomocy społecznej z powodu bezrobocia [‰]	Udział osób otrzymujących świadczenia pomocy społecznej z powodu niepełnosprawności [‰]	Udział osób otrzymujących świadczenia pomocy społecznej z powodu uzależnień [‰]	Udział osób uzależnionych od alkoholu i skierowanych na leczenie [‰]	Zasiłki rodzinne na 1000 mieszkańców [‰]	Zasiłki pielęgnacyjne na 1000 mieszkańców [‰]
Gmina ogółem	19,18	1,68	36,26	18,51	12,98	12,61	2,34	3,81	16,28	16,81
Bronów										
Alojzego Czyża	17,36	1,43	8,26	8,26	0,00	8,26	0,00	0,00	24,79	0,00
Azaliowa	23,08	0,00	0,00	0,00	0,00	0,00	0,00	76,92	0,00	0,00
Bławatków	20,00	0,00	0,00	0,00	0,00	0,00	0,00	0,00	0,00	0,00
Błękitna	0,00	0,00	0,00	0,00	0,00	0,00	0,00	0,00	0,00	0,00
Bronowska	10,00	14,29	1600,00	500,00	700,00	1300,00	0,00	0,00	0,00	0,00
Gajowa	18,18	0,00	0,00	0,00	0,00	0,00	0,00	0,00	60,61	30,30
Graniczna	16,28	0,00	0,00	0,00	0,00	0,00	0,00	0,00	23,26	0,00

¹¹ Zestawienie nie uwzględnia ulic niezamieszkanyc.

Kamieniecka	10,45	4,88	0,00	0,00	0,00	0,00	0,00	0,00	14,93	0,00
Kolorowa	18,00	0,00	0,00	0,00	0,00	0,00	0,00	0,00	0,00	0,00
Kopaniny	16,67	0,00	0,00	0,00	0,00	0,00	0,00	0,00	166,67	0,00
Ks. Jana Kunza	15,53	1,52	0,00	0,00	0,00	0,00	0,00	9,71	19,42	0,00
Łanowa	28,57	0,00	0,00	0,00	0,00	0,00	0,00	0,00	0,00	0,00
Międzyrzeczka	12,82	8,00	76,92	76,92	0,00	0,00	0,00	0,00	38,46	38,46
Miodowa	15,19	5,88	189,87	139,24	50,63	63,29	0,00	0,00	12,66	25,32
Nadbrzeźna	8,33	0,00	0,00	0,00	0,00	0,00	0,00	0,00	0,00	0,00
Olchowa	23,68	14,29	157,89	157,89	157,89	0,00	0,00	0,00	78,95	52,63
Pod Polem	24,39	0,00	121,95	0,00	0,00	0,00	0,00	0,00	24,39	0,00
Poprzeczna	7,69	0,00	0,00	0,00	0,00	0,00	0,00	0,00	0,00	0,00
Pszczelarska	12,20	0,00	146,34	146,34	0,00	0,00	0,00	0,00	73,17	0,00
Rudzicka	16,39	0,00	0,00	0,00	0,00	0,00	0,00	0,00	32,79	32,79
Siedlcka	15,00	0,00	0,00	0,00	0,00	0,00	0,00	50,00	0,00	0,00
Stawowe Pole	18,18	14,29	0,00	0,00	0,00	0,00	0,00	0,00	0,00	45,45
Szafirowa	16,67	0,00	0,00	0,00	0,00	0,00	0,00	0,00	0,00	0,00
Woźniacka	15,48	0,00	0,00	0,00	0,00	0,00	0,00	11,90	23,81	0,00
Zalesie	10,00	0,00	0,00	0,00	0,00	0,00	0,00	0,00	0,00	0,00
Zarzeczna	16,33	0,00	0,00	0,00	0,00	0,00	0,00	0,00	40,82	20,41
Zbożowa	3,57	0,00	0,00	0,00	0,00	0,00	0,00	0,00	71,43	35,71
Czechowice-Dziedzice										
Adama Asnyka	21,10	3,08	0,00	0,00	0,00	0,00	0,00	0,00	27,52	9,17
Adama Mickiewicza	28,21	4,26	15,03	3,34	1,67	10,02	0,00	3,34	10,02	15,03
Agawy	20,00	0,00	0,00	0,00	0,00	0,00	0,00	0,00	0,00	0,00
Agrestowa	20,29	0,00	0,00	0,00	0,00	0,00	0,00	0,00	0,00	0,00
Akacyjowa	25,00	6,25	0,00	0,00	0,00	0,00	0,00	0,00	19,23	0,00
Aleja Św. Andrzeja Boboli	50,00	0,00	0,00	0,00	0,00	0,00	0,00	0,00	0,00	0,00
Aleksandra Fredry	21,67	2,94	0,00	0,00	0,00	0,00	0,00	0,00	16,67	0,00

Aleksandra Puszkina	22,22	3,70	22,22	0,00	0,00	22,22	0,00	0,00	44,44	0,00
Andrzeja Krzanowskiego	22,30	3,20	6,93	2,77	2,77	1,39	0,00	0,00	4,16	19,39
Astrów	30,23	0,00	0,00	0,00	0,00	0,00	0,00	0,00	23,26	0,00
Bajeczna	20,83	0,00	0,00	0,00	0,00	0,00	0,00	0,00	20,83	20,83
Bartosza Głowackiego	19,32	2,36	0,00	0,00	0,00	0,00	0,00	4,83	4,83	24,15
Bażantów	40,00	0,00	0,00	0,00	0,00	0,00	0,00	0,00	0,00	0,00
Bestwińska	16,13	4,05	53,19	19,50	3,55	8,87	0,00	5,32	28,37	30,14
Boczna	2,50	3,88	15,00	15,00	0,00	15,00	0,00	0,00	15,00	20,00
Bolesława Chrobrego	13,33	0,00	0,00	0,00	0,00	0,00	0,00	0,00	733,33	0,00
Bolesława Prusa	23,61	9,30	65,97	41,67	13,89	38,19	0,00	17,36	0,00	17,36
Braci Koźbów	14,29	0,00	0,00	0,00	0,00	0,00	0,00	0,00	0,00	0,00
Braci Sofków	36,69	1,47	21,58	14,39	14,39	0,00	0,00	0,00	14,39	7,19
Braterska	14,68	5,71	0,00	0,00	0,00	0,00	0,00	0,00	9,17	0,00
Bratnia	25,00	0,00	0,00	0,00	0,00	0,00	0,00	0,00	0,00	0,00
Brzeziny	12,75	3,23	19,61	0,00	0,00	0,00	0,00	0,00	19,61	0,00
Brzozowa	18,52	12,12	129,63	55,56	37,04	74,07	55,56	0,00	18,52	37,04
Bukowa	12,35	3,64	12,35	12,35	0,00	12,35	0,00	0,00	12,35	12,35
Chabrowa	8,33	2,44	0,00	0,00	0,00	0,00	0,00	0,00	0,00	16,67
Chałupnicza	13,04	1,96	14,49	0,00	0,00	14,49	0,00	0,00	0,00	14,49
Chłodna	18,52	0,00	0,00	0,00	0,00	0,00	0,00	0,00	37,04	0,00
Chłopska	18,18	1,25	6,99	6,99	6,99	0,00	0,00	0,00	27,97	0,00
Chmielna	11,43	4,17	0,00	0,00	0,00	0,00	0,00	0,00	28,57	0,00
Cicha	15,70	2,87	49,33	22,42	22,42	26,91	0,00	4,48	13,45	4,48
Cichy Kącik	25,00	0,00	0,00	0,00	0,00	0,00	0,00	0,00	0,00	0,00
Cienista	15,87	2,26	0,00	0,00	0,00	0,00	0,00	4,81	0,00	4,81
Ciernista	13,89	0,00	27,78	0,00	0,00	27,78	0,00	0,00	0,00	0,00
Cmentarna	22,22	5,88	0,00	0,00	0,00	0,00	0,00	0,00	37,04	0,00
Cypriana Kamila Norwida	16,09	1,82	22,99	22,99	0,00	22,99	22,99	0,00	11,49	11,49

Danuty Baduszkowej	18,00	3,33	20,00	20,00	20,00	0,00	0,00	0,00	0,00	0,00
Dębowa	26,05	4,69	25,21	8,40	0,00	16,81	0,00	0,00	16,81	8,40
Do Gajówki	2,44	0,00	0,00	0,00	0,00	0,00	0,00	0,00	24,39	48,78
Dojazdowa	21,92	4,44	0,00	0,00	0,00	0,00	0,00	0,00	0,00	0,00
Dolna	21,89	0,58	40,40	3,37	16,84	20,20	0,00	3,37	20,20	6,73
Dożynkowa	20,45	2,08	68,18	68,18	0,00	0,00	0,00	22,73	22,73	22,73
Drozdów	0,00	0,00	0,00	0,00	0,00	0,00	0,00	0,00	0,00	71,43
Dworcowa	23,91	15,38	0,00	0,00	0,00	0,00	0,00	0,00	0,00	0,00
Działkowa	#ADR!	6,25	0,00	0,00	0,00	0,00	0,00	0,00	14,08	56,34
Dzięciołów	7,14	10,00	0,00	0,00	0,00	0,00	0,00	0,00	0,00	0,00
Eugeniusza Kopcia	37,55	3,08	3,83	0,00	0,00	0,00	0,00	7,66	19,16	22,99
Falista	31,29	2,53	6,80	0,00	0,00	6,80	0,00	6,80	6,80	6,80
Fiołkowa	8,00	0,00	400,00	0,00	0,00	360,00	0,00	0,00	0,00	40,00
Fryderyka Chopina	25,45	0,00	72,73	18,18	0,00	18,18	0,00	0,00	18,18	0,00
Gabriela Narutowicza	14,01	7,75	222,22	111,11	77,29	115,94	24,15	4,83	43,48	28,99
Gołębia	9,09	3,23	0,00	0,00	0,00	0,00	0,00	0,00	0,00	22,73
Górna	23,53	6,25	0,00	0,00	0,00	0,00	0,00	0,00	0,00	0,00
Górnicza	16,91	7,83	166,18	103,50	104,96	45,19	7,29	1,46	36,44	26,24
Grabowicka	17,00	2,38	0,00	0,00	0,00	0,00	0,00	0,00	5,00	10,00
Grabowiec	26,47	0,00	0,00	0,00	0,00	0,00	0,00	0,00	0,00	29,41
Gustawa Morcinka	13,33	0,00	0,00	0,00	0,00	0,00	0,00	0,00	22,22	22,22
Henryka Sienkiewicza	18,08	7,69	163,84	107,34	129,94	73,45	0,00	11,30	45,20	45,20
Henryka Wieniawskiego	38,46	5,00	0,00	0,00	0,00	0,00	0,00	0,00	0,00	0,00
Hiacyntów	8,70	6,45	86,96	86,96	0,00	0,00	0,00	21,74	0,00	0,00
Hoża	16,92	2,50	0,00	0,00	0,00	0,00	0,00	0,00	30,77	15,38
Hrabiego Kotulińskiego	17,39	17,65	43,48	43,48	0,00	43,48	0,00	0,00	0,00	43,48
Hrabiego Renarda	14,91	1,06	24,84	0,00	0,00	0,00	0,00	0,00	6,21	0,00
Hugona Kołłątaja	22,36	5,91	31,06	9,32	0,00	12,42	0,00	0,00	18,63	31,06

Hutnicza	36,23	2,94	217,39	130,43	57,97	57,97	43,48	0,00	57,97	28,99
Ignacego Łukasiewicza	15,26	7,49	84,54	63,92	39,18	30,93	20,62	8,25	28,87	35,05
Jacka Malczewskiego	15,38	3,85	0,00	0,00	0,00	0,00	0,00	0,00	0,00	25,64
Jagiellońska	34,37	2,83	12,42	6,21	6,21	0,00	0,00	8,28	16,56	18,63
Jana Brzechwy	10,00	0,00	0,00	0,00	0,00	0,00	0,00	0,00	0,00	0,00
Jana Kasprowicza	16,05	5,83	43,21	0,00	30,86	30,86	12,35	6,17	24,69	12,35
Jana Kochanowskiego	7,58	15,87	257,58	75,76	121,21	121,21	22,73	0,00	98,48	60,61
Jana Matejki	26,67	0,00	33,33	0,00	0,00	0,00	0,00	0,00	0,00	66,67
Jana Sobieskiego	27,33	4,38	21,78	11,88	3,96	11,88	0,00	5,94	11,88	17,82
Janusza Korczaka	37,50	0,00	41,67	0,00	0,00	41,67	0,00	0,00	0,00	0,00
Jaskółcza	11,86	5,13	0,00	0,00	0,00	0,00	0,00	16,95	50,85	0,00
Jasna	16,76	4,72	32,43	27,03	16,22	10,81	0,00	0,00	21,62	16,22
Jastrzębia	25,00	0,00	0,00	0,00	0,00	0,00	0,00	0,00	0,00	0,00
Jaśminowa	15,38	10,00	51,28	51,28	51,28	51,28	0,00	0,00	76,92	25,64
Jeżynowa	11,76	6,45	0,00	0,00	0,00	0,00	0,00	0,00	0,00	0,00
Jodłowa	27,78	0,00	0,00	0,00	0,00	0,00	0,00	0,00	0,00	0,00
Józefa Ignacego Kraszewskiego	24,72	13,46	89,89	89,89	67,42	56,18	33,71	33,71	11,24	22,47
Józefa Lompy	37,50	0,00	0,00	0,00	0,00	0,00	0,00	0,00	0,00	0,00
Józefa Rumana	22,73	1,52	0,00	0,00	0,00	0,00	0,00	0,00	27,27	36,36
Józefa Wybickiego	10,71	3,23	53,57	53,57	35,71	17,86	0,00	0,00	35,71	35,71
Juliana Fałata	16,67	0,00	0,00	0,00	0,00	0,00	0,00	0,00	0,00	55,56
Juliusza Słowackiego	24,59	0,95	43,72	0,00	0,00	16,39	10,93	10,93	38,25	5,46
Junacka	10,65	0,00	35,50	23,67	35,50	17,75	0,00	0,00	17,75	11,83
Kamionka	15,38	9,09	0,00	0,00	0,00	0,00	0,00	0,00	0,00	0,00
Kanarków	27,78	0,00	27,78	27,78	27,78	0,00	27,78	27,78	27,78	0,00
Kaniowska	18,42	9,09	0,00	0,00	0,00	0,00	0,00	0,00	26,32	52,63
Karola Klimesza	10,00	0,00	0,00	0,00	0,00	0,00	0,00	0,00	0,00	0,00
Karola Miarki	14,29	2,90	57,14	28,57	28,57	47,62	0,00	9,52	47,62	0,00

Karola Szymanowskiego	33,33	0,00	0,00	0,00	0,00	0,00	0,00	0,00	0,00	0,00
Karolinki	11,32	2,94	0,00	0,00	0,00	0,00	0,00	0,00	37,74	0,00
Kasztanowa	27,27	0,00	0,00	0,00	0,00	0,00	0,00	0,00	0,00	0,00
Kazimierza Tetmajera-Przerwy	15,89	3,22	3,95	0,00	0,00	0,00	0,00	4,94	11,85	17,77
Klasztorna	25,19	2,92	29,55	12,44	4,67	9,33	0,00	4,67	15,55	17,11
Klonowa	18,67	0,00	13,33	0,00	0,00	13,33	0,00	0,00	0,00	0,00
Kolejowa	10,17	7,50	118,64	33,90	0,00	0,00	0,00	0,00	16,95	16,95
Kolista	26,92	5,26	38,46	38,46	0,00	38,46	0,00	0,00	0,00	0,00
Komorowicka	20,56	4,17	0,00	0,00	0,00	0,00	0,00	0,00	9,35	18,69
Konstantego I. Gałczyńskiego	13,33	0,00	133,33	133,33	0,00	0,00	0,00	0,00	0,00	133,33
Konwalii	16,39	0,00	0,00	0,00	0,00	0,00	0,00	0,00	0,00	81,97
Kornela Makuszyńskiego	15,56	0,00	0,00	0,00	0,00	0,00	0,00	0,00	0,00	0,00
Kościelna	18,95	5,17	42,11	42,11	42,11	42,11	0,00	10,53	21,05	10,53
Kręta	16,86	2,91	29,07	17,44	0,00	8,72	0,00	0,00	2,91	2,91
Krokusów	0,00	0,00	0,00	0,00	0,00	0,00	0,00	0,00	0,00	0,00
Królowej Jadwigi	50,00	0,00	500,00	0,00	0,00	500,00	0,00	0,00	250,00	0,00
Krótką	15,38	0,00	0,00	0,00	0,00	0,00	0,00	0,00	0,00	76,92
Krucza	16,29	3,68	0,00	0,00	0,00	0,00	0,00	0,00	13,57	9,05
Krupnicza	11,76	8,70	0,00	0,00	0,00	0,00	0,00	0,00	0,00	0,00
Krzysztofa Kamila Baczyńskiego	23,53	7,69	0,00	0,00	0,00	0,00	0,00	0,00	0,00	58,82
Krzywa	17,95	12,50	102,56	0,00	0,00	0,00	25,64	25,64	25,64	25,64
Ks. Jana Nepomucena Barabasza	22,20	5,07	58,14	34,88	28,54	20,08	12,68	9,51	16,91	22,20
Ks. Piotra Skargi	37,33	11,11	40,00	40,00	40,00	0,00	0,00	0,00	13,33	13,33
Ks. Stanisława Staszica	20,31	5,41	0,00	0,00	0,00	0,00	0,00	0,00	0,00	0,00
Księża Grobel	50,00	0,00	500,00	0,00	0,00	250,00	0,00	0,00	0,00	250,00
Kukułcza	6,67	3,13	0,00	0,00	0,00	0,00	0,00	0,00	22,22	0,00
Kwiecista	21,74	9,09	0,00	0,00	0,00	0,00	0,00	0,00	0,00	0,00
Laurowa	10,00	0,00	400,00	400,00	400,00	100,00	0,00	100,00	100,00	0,00

Legionów	26,66	5,64	56,96	34,02	20,57	18,99	8,70	1,58	10,28	19,78
Leopolda Staffa	22,22	0,00	555,56	555,56	0,00	0,00	0,00	0,00	0,00	111,11
Leśna	18,02	1,27	0,00	0,00	0,00	0,00	0,00	27,03	9,01	9,01
Ligocka	16,67	2,04	29,76	29,76	0,00	11,90	0,00	0,00	23,81	11,90
Lipowa	24,24	4,35	0,00	0,00	0,00	0,00	0,00	0,00	0,00	30,30
Lipowska	19,19	3,60	46,91	19,19	0,00	19,19	0,00	2,13	14,93	12,79
Liszki	8,93	2,56	0,00	0,00	0,00	0,00	0,00	0,00	35,71	0,00
Ludwika Waryńskiego	18,29	6,38	24,39	0,00	0,00	24,39	0,00	0,00	12,20	24,39
Łagodna	8,17	1,26	9,24	1,54	0,00	1,54	0,00	0,00	7,70	20,03
Łężna	19,44	4,35	0,00	0,00	0,00	0,00	0,00	0,00	27,78	27,78
Łukowa	18,78	4,59	66,30	0,00	0,00	0,00	0,00	11,05	11,05	33,15
Malinowa	31,11	0,00	0,00	0,00	0,00	0,00	0,00	22,22	44,44	22,22
Marcina Kasprzaka	14,29	0,00	28,57	0,00	0,00	0,00	0,00	0,00	114,29	0,00
Marianki	17,39	0,00	0,00	0,00	0,00	0,00	0,00	0,00	0,00	0,00
Marii Konopnickiej	44,64	0,00	89,29	71,43	0,00	0,00	0,00	0,00	17,86	35,71
Marzanny	0,00	0,00	0,00	0,00	0,00	0,00	0,00	0,00	0,00	0,00
Mazańcowicka	16,63	2,97	9,90	1,98	0,00	7,92	0,00	3,96	9,90	11,88
Michała Drzymały	17,67	0,78	0,00	0,00	0,00	0,00	0,00	4,65	9,30	9,30
Mieczysława Karłowicza	22,73	0,00	0,00	0,00	0,00	0,00	0,00	0,00	0,00	0,00
Mieczysława Michałowicza	20,85	3,64	29,79	6,81	12,77	17,02	0,00	7,66	21,28	21,28
Mikołaja Kopernika	19,58	1,39	0,00	0,00	0,00	0,00	0,00	4,17	0,00	8,33
Mikołaja Reja	20,97	0,00	0,00	0,00	0,00	0,00	0,00	0,00	8,06	24,19
Młyńska	11,29	6,52	129,03	64,52	32,26	32,26	0,00	32,26	16,13	16,13
Myśliwska	11,11	5,26	0,00	0,00	0,00	0,00	0,00	0,00	0,00	37,04
Nad Białką	16,81	2,65	13,27	0,00	0,00	4,42	0,00	0,00	4,42	30,97
Nad Młynówką	20,00	4,55	0,00	0,00	0,00	0,00	0,00	0,00	0,00	28,57
Nad Wisłą	0,00	100,00	1500,00	1500,00	1500,00	0,00	0,00	0,00	500,00	0,00
Napierskiego Kostki	29,85	8,33	0,00	0,00	0,00	0,00	0,00	0,00	14,93	14,93

Niepodległości	25,38	5,10	36,00	22,50	9,00	14,40	0,00	8,10	21,60	26,10
Norberta Barlickiego	28,37	5,22	39,01	3,55	21,28	10,64	0,00	7,09	10,64	14,18
Nowa	39,53	0,00	0,00	0,00	0,00	0,00	0,00	0,00	0,00	0,00
Ochodzka	17,39	5,26	130,43	130,43	57,97	43,48	0,00	0,00	14,49	14,49
Ogrodowa	23,29	4,88	0,00	0,00	0,00	0,00	0,00	0,00	0,00	0,00
Oliwna	12,36	7,55	78,65	0,00	44,94	0,00	33,71	0,00	44,94	0,00
Olszyna	22,97	2,27	13,51	0,00	0,00	0,00	0,00	0,00	13,51	13,51
Orchidei	7,14	0,00	0,00	0,00	0,00	0,00	0,00	0,00	0,00	0,00
Parkowa	24,32	2,70	54,05	13,51	0,00	54,05	13,51	0,00	40,54	0,00
Partyzantów	13,01	1,20	0,00	0,00	0,00	0,00	0,00	0,00	0,00	0,00
Pasieki	21,88	1,81	20,83	3,47	3,47	17,36	0,00	0,00	6,94	6,94
Pawia	15,58	2,17	0,00	0,00	0,00	0,00	0,00	0,00	0,00	51,95
Pawła Stalmacha	28,13	0,00	15,63	0,00	0,00	15,63	0,00	0,00	15,63	62,50
Piasta	26,14	0,00	11,36	11,36	11,36	0,00	0,00	0,00	11,36	11,36
Piękna	6,25	15,38	0,00	0,00	0,00	0,00	0,00	0,00	62,50	125,00
Pionkowa	20,00	0,00	0,00	0,00	0,00	0,00	0,00	0,00	0,00	0,00
Piotra Wysockiego	30,00	0,00	0,00	0,00	0,00	0,00	0,00	0,00	0,00	0,00
Plac Wolności	27,27	0,00	0,00	0,00	0,00	0,00	0,00	0,00	0,00	0,00
Płaska	12,62	5,36	194,17	145,63	87,38	38,83	0,00	0,00	29,13	0,00
Pochyła	19,54	2,00	11,49	0,00	0,00	11,49	0,00	0,00	11,49	22,99
Pocztowa	21,43	2,11	41,67	0,00	0,00	35,71	0,00	5,95	5,95	17,86
Podkępie	11,11	3,45	0,00	0,00	0,00	0,00	0,00	0,00	22,22	22,22
Podlarysz	18,06	2,50	0,00	0,00	0,00	0,00	0,00	0,00	27,78	0,00
Podrajska	18,42	0,00	26,32	0,00	0,00	0,00	0,00	0,00	0,00	0,00
Podwale	23,81	0,00	261,90	0,00	0,00	47,62	0,00	0,00	23,81	0,00
Pogodna	13,79	5,26	0,00	0,00	0,00	0,00	0,00	0,00	0,00	0,00
Pokrewna	28,57	0,00	0,00	0,00	0,00	0,00	0,00	0,00	0,00	0,00
Polna	9,14	2,17	0,00	0,00	0,00	0,00	0,00	5,08	10,15	30,46

Porzeczkowa	15,87	7,32	0,00	0,00	0,00	0,00	0,00	0,00	0,00	0,00
Potoczna	12,93	6,98	0,00	0,00	0,00	0,00	0,00	6,80	13,61	0,00
Poziomkowa	11,76	0,00	0,00	0,00	0,00	0,00	0,00	0,00	0,00	0,00
Prosta	50,00	0,00	0,00	0,00	0,00	0,00	0,00	0,00	0,00	0,00
Przebiśnegów	12,12	11,11	0,00	0,00	0,00	0,00	0,00	0,00	0,00	0,00
Przejściowa	20,83	6,25	0,00	0,00	0,00	0,00	0,00	0,00	0,00	0,00
Przełęczna	20,00	0,00	0,00	0,00	0,00	0,00	0,00	0,00	0,00	0,00
Puszczyków	0,00	0,00	0,00	0,00	0,00	0,00	0,00	0,00	0,00	0,00
Radosna	7,69	0,00	0,00	0,00	0,00	0,00	0,00	0,00	0,00	0,00
Rajska	11,43	4,17	0,00	0,00	0,00	0,00	0,00	0,00	28,57	0,00
Robotnicza	8,82	0,00	0,00	0,00	0,00	0,00	0,00	0,00	29,41	58,82
Rolna	20,00	9,09	37,50	12,50	12,50	12,50	0,00	0,00	25,00	12,50
Romualda Traugutta	21,60	3,59	20,19	8,78	8,78	11,41	0,00	4,39	5,27	16,68
Równa	14,58	10,34	125,00	0,00	41,67	0,00	0,00	0,00	20,83	0,00
Różana	25,00	0,00	0,00	0,00	0,00	0,00	0,00	0,00	0,00	71,43
Rzeczna	17,81	0,00	0,00	0,00	0,00	0,00	0,00	0,00	0,00	13,70
Sadowa	21,62	0,00	0,00	0,00	0,00	0,00	0,00	0,00	27,03	0,00
Sąsiedzka	10,00	0,00	0,00	0,00	0,00	0,00	0,00	0,00	0,00	0,00
Sikorek	0,00	0,00	250,00	250,00	0,00	0,00	0,00	0,00	0,00	0,00
Słoneczna	23,61	5,13	13,89	0,00	0,00	0,00	0,00	0,00	13,89	13,89
Słowicza	17,95	1,52	0,00	0,00	0,00	0,00	0,00	0,00	8,55	8,55
Smocza	13,04	0,00	43,48	43,48	0,00	43,48	0,00	0,00	0,00	0,00
Sobótki	10,34	4,76	0,00	0,00	0,00	0,00	0,00	0,00	0,00	0,00
Sokola	21,21	5,56	0,00	0,00	0,00	0,00	0,00	0,00	0,00	0,00
Sosnowa	19,05	4,35	0,00	0,00	0,00	0,00	0,00	0,00	0,00	23,81
Spokojna	15,31	0,00	10,20	10,20	0,00	10,20	0,00	0,00	10,20	30,61
Spółdzielca	9,52	16,00	0,00	0,00	0,00	0,00	0,00	0,00	23,81	0,00
Stanisława Ligionia	27,27	7,69	0,00	0,00	0,00	0,00	0,00	0,00	0,00	0,00

Stanisława Moniuszki	27,27	0,00	2818,18	1272,73	1272,73	90,91	545,45	0,00	0,00	90,91
Stanisława Witkiewicza	14,29	0,00	0,00	0,00	0,00	0,00	0,00	0,00	0,00	0,00
Stanisława Wyspiańskiego	25,24	3,78	0,00	0,00	0,00	0,00	0,00	4,12	10,97	19,20
Starowiejska	12,28	0,00	0,00	0,00	0,00	0,00	0,00	0,00	0,00	0,00
Stawowa	13,62	1,26	0,00	0,00	0,00	0,00	0,00	0,00	10,90	21,80
Stefana Okrzei	33,33	0,00	0,00	0,00	0,00	0,00	0,00	0,00	33,33	33,33
Stefana Żeromskiego	22,88	8,94	0,00	0,00	0,00	0,00	0,00	3,27	39,22	19,61
Storczyków	5,56	0,00	500,00	0,00	0,00	444,44	0,00	0,00	0,00	0,00
Strażacka	9,09	0,00	0,00	0,00	0,00	0,00	0,00	45,45	0,00	0,00
Stroma	19,35	0,00	0,00	0,00	0,00	0,00	0,00	0,00	32,26	32,26
Studencka	20,97	2,56	193,55	112,90	112,90	193,55	16,13	0,00	16,13	32,26
Szafranów	26,32	0,00	52,63	0,00	0,00	52,63	0,00	0,00	52,63	0,00
Szkolna	19,64	2,15	0,00	0,00	0,00	0,00	0,00	0,00	18,09	25,84
Szuwary	14,58	6,06	62,50	62,50	62,50	0,00	0,00	0,00	0,00	0,00
Szwajcarska Dolina	11,89	3,37	20,98	20,98	20,98	0,00	0,00	0,00	6,99	13,99
Ślepa	19,11	5,56	0,00	0,00	0,00	0,00	0,00	0,00	19,11	25,48
Świerkowa	16,49	1,50	5,15	0,00	0,00	0,00	5,15	5,15	0,00	20,62
Św. Barbary	21,05	3,75	0,00	0,00	0,00	0,00	0,00	0,00	7,52	7,52
Św. Huberta	66,67	0,00	11666,67	5333,33	7000,00	7000,00	1333,33	0,00	0,00	0,00
Tadeusza Kościuszki	18,57	5,41	371,43	200,00	128,57	57,14	14,29	0,00	57,14	14,29
Targowa	12,50	3,23	0,00	0,00	0,00	0,00	0,00	0,00	0,00	0,00
Teofila A. Lenartowicza	26,47	0,00	0,00	0,00	0,00	0,00	0,00	0,00	0,00	0,00
Terenowa	27,27	0,00	151,52	151,52	90,91	60,61	90,91	0,00	0,00	30,30
Tęczowa	25,64	0,00	76,92	25,64	25,64	51,28	0,00	0,00	0,00	51,28
Topolowa	22,18	3,26	2,51	0,00	0,00	2,51	0,00	3,76	13,78	23,81
Towarowa	15,66	4,35	0,00	0,00	0,00	0,00	0,00	4,02	24,10	8,03
Truskawkowa	14,29	0,00	5071,43	3214,29	1714,29	1000,00	714,29	0,00	0,00	0,00
Tulipanów	0,00	0,00	0,00	0,00	0,00	0,00	0,00	0,00	0,00	0,00

Wałowa	17,02	11,54	106,38	0,00	0,00	0,00	0,00	0,00	42,55	21,28
Wąska	12,98	2,25	0,00	0,00	0,00	0,00	0,00	0,00	0,00	22,90
Wenecka	28,07	3,03	0,00	0,00	0,00	0,00	0,00	52,63	0,00	0,00
Wesoła	15,79	11,11	578,95	578,95	157,89	157,89	0,00	52,63	0,00	52,63
Węglowa	18,05	6,14	0,00	0,00	0,00	0,00	0,00	12,31	19,49	15,38
Wiankowa	17,95	0,00	0,00	0,00	0,00	0,00	0,00	0,00	0,00	25,64
Wiejska	10,73	0,84	16,95	11,30	11,30	16,95	5,65	0,00	11,30	5,65
Wierzbowa	15,04	1,14	7,52	0,00	0,00	0,00	0,00	0,00	0,00	22,56
Wiewiórcza	15,38	0,00	179,49	179,49	51,28	51,28	0,00	0,00	0,00	0,00
Wilcza	8,33	6,67	145,83	104,17	104,17	41,67	0,00	0,00	62,50	20,83
Wiślana	20,00	0,00	0,00	0,00	0,00	0,00	0,00	0,00	0,00	0,00
Władysława Orkana	15,15	0,00	0,00	0,00	0,00	0,00	0,00	0,00	60,61	0,00
Władysława St. Reymonta	21,69	1,96	0,00	0,00	0,00	0,00	0,00	0,00	0,00	24,10
Włókiennicza	26,32	0,00	368,42	0,00	0,00	245,61	17,54	0,00	0,00	35,09
Wodna	16,37	4,00	0,00	0,00	0,00	0,00	0,00	5,85	11,70	8,77
Wojciecha Kossaka	24,00	0,00	40,00	40,00	0,00	40,00	0,00	20,00	0,00	80,00
Wrzosowa	10,53	4,17	0,00	0,00	0,00	0,00	0,00	0,00	26,32	0,00
Zabiele	20,00	4,55	66,67	0,00	0,00	66,67	0,00	0,00	13,33	26,67
Zachodnia	20,00	0,00	0,00	0,00	0,00	0,00	0,00	0,00	0,00	0,00
Zacisze	41,32	4,84	8,26	8,26	8,26	0,00	0,00	8,26	16,53	24,79
Zajęcza	13,93	4,00	0,00	0,00	0,00	0,00	0,00	0,00	16,39	0,00
Zamkowa	11,54	2,07	3,21	3,21	0,00	3,21	0,00	0,00	3,21	9,62
Zaplecze	16,15	1,25	15,38	0,00	0,00	0,00	0,00	15,38	0,00	0,00
Zawiła	15,00	3,88	0,00	0,00	0,00	0,00	0,00	5,56	5,56	5,56
Zawodzie	50,00	0,00	0,00	0,00	0,00	0,00	0,00	0,00	0,00	0,00
Zbijowska	20,00	10,53	0,00	0,00	0,00	0,00	0,00	0,00	57,14	0,00
Zielona	50,00	0,00	125,00	125,00	0,00	0,00	125,00	0,00	125,00	125,00
Zygmunta Krasińskiego	26,92	0,00	0,00	0,00	0,00	0,00	0,00	0,00	19,23	19,23

Źródłana	29,03	0,00	0,00	0,00	0,00	0,00	0,00	0,00	0,00	0,00
Źbika	0,00	0,00	933,33	800,00	800,00	66,67	0,00	0,00	0,00	0,00
Źurawia	16,22	1,56	0,00	0,00	0,00	0,00	0,00	0,00	0,00	0,00
Źużłowa	16,67	6,25	666,67	208,33	291,67	541,67	0,00	0,00	0,00	0,00
Ligota										
Barwna	0,00	0,00	0,00	0,00	0,00	0,00	0,00	0,00	0,00	0,00
Bielska	11,58	6,09	0,00	0,00	0,00	0,00	0,00	0,00	36,84	10,53
Bory	26,92	3,45	153,85	76,92	76,92	0,00	0,00	0,00	0,00	19,23
Bronowska	18,05	5,00	0,00	0,00	0,00	0,00	0,00	0,00	7,52	15,04
Burzej	14,46	1,92	0,00	0,00	0,00	0,00	0,00	0,00	6,02	12,05
Cisowa	25,00	0,00	0,00	0,00	0,00	0,00	0,00	0,00	0,00	0,00
Cyprysowa	3,45	0,00	68,97	0,00	0,00	68,97	0,00	0,00	34,48	34,48
Czarsoleska	0,00	0,00	0,00	0,00	0,00	0,00	0,00	0,00	0,00	0,00
Czechowicka	14,79	3,83	0,00	0,00	0,00	0,00	0,00	0,00	14,08	0,00
Czyżyków	7,69	0,00	0,00	0,00	0,00	0,00	0,00	0,00	76,92	0,00
Długa	17,50	0,00	0,00	0,00	0,00	0,00	0,00	0,00	0,00	0,00
Do Kanału	16,67	7,14	0,00	0,00	0,00	0,00	0,00	0,00	0,00	0,00
Dworska	18,75	9,09	0,00	0,00	0,00	0,00	0,00	0,00	41,67	0,00
Grabowa	13,85	2,86	92,31	61,54	92,31	0,00	0,00	0,00	15,38	0,00
Graniczna	19,66	0,00	0,00	0,00	0,00	0,00	0,00	0,00	25,64	8,55
Gwieździsta	0,00	0,00	90,91	0,00	0,00	45,45	0,00	0,00	0,00	45,45
Jaworowa	10,00	0,00	0,00	0,00	0,00	0,00	0,00	0,00	50,00	50,00
Jemiołowa	9,09	0,00	0,00	0,00	0,00	0,00	0,00	0,00	45,45	0,00
Jesionowa	18,46	5,56	0,00	0,00	0,00	0,00	0,00	0,00	15,38	0,00
Koło	7,55	15,15	0,00	0,00	0,00	0,00	0,00	0,00	37,74	18,87
Ks. Błażeja Olejaka	21,43	0,00	0,00	0,00	0,00	0,00	0,00	0,00	35,71	0,00
Księża Grobel	15,00	0,00	0,00	0,00	0,00	0,00	0,00	0,00	0,00	0,00
Księżycowa	23,53	0,00	764,71	117,65	352,94	0,00	0,00	0,00	117,65	0,00

Leszczynowa	40,00	0,00	0,00	0,00	0,00	0,00	0,00	0,00	0,00	0,00
Ligocka	22,22	8,33	0,00	0,00	0,00	0,00	0,00	0,00	44,44	22,22
Łabędzia	21,43	7,69	71,43	71,43	71,43	0,00	0,00	0,00	0,00	23,81
Mała	9,47	0,00	105,26	105,26	21,05	73,68	0,00	0,00	31,58	10,53
Mazańcowicka	33,33	0,00	0,00	0,00	0,00	0,00	0,00	0,00	0,00	0,00
Miliardowicka	16,67	3,05	0,00	0,00	0,00	0,00	0,00	9,80	9,80	14,71
Miła	23,08	0,00	192,31	0,00	0,00	0,00	0,00	0,00	0,00	0,00
Młynarska	9,09	4,76	0,00	0,00	0,00	0,00	0,00	0,00	90,91	0,00
Modrzewiowa	4,55	12,50	113,64	90,91	90,91	22,73	0,00	0,00	22,73	22,73
Na Łuku	10,00	0,00	100,00	100,00	0,00	0,00	0,00	0,00	33,33	33,33
Na Wale	25,00	0,00	1125,00	1125,00	500,00	375,00	0,00	0,00	0,00	125,00
Nad Jasienicą	11,11	0,00	0,00	0,00	0,00	0,00	0,00	0,00	0,00	0,00
Nad Potokiem	21,90	3,45	0,00	0,00	0,00	0,00	0,00	0,00	28,57	9,52
Nadrzeczna	13,04	0,00	0,00	0,00	0,00	0,00	0,00	0,00	0,00	0,00
Niska	16,67	0,00	555,56	222,22	0,00	55,56	0,00	0,00	0,00	0,00
Nowy Świat	10,34	1,52	0,00	0,00	0,00	0,00	0,00	0,00	14,78	24,63
Ochodzka	25,00	22,22	0,00	0,00	0,00	0,00	0,00	0,00	62,50	0,00
Ogrodników	26,39	2,94	0,00	0,00	0,00	0,00	0,00	0,00	13,89	0,00
Orla	11,76	0,00	882,35	647,06	0,00	235,29	0,00	0,00	0,00	58,82
Pańska	16,67	10,00	277,78	0,00	277,78	277,78	0,00	0,00	55,56	0,00
Pod Lasem	10,45	1,18	0,00	0,00	0,00	0,00	0,00	0,00	18,66	14,93
Podlasek	20,00	5,26	80,00	0,00	0,00	40,00	0,00	0,00	0,00	40,00
Podwale	14,00	3,23	0,00	0,00	0,00	0,00	0,00	0,00	0,00	20,00
Polowa	9,52	0,00	476,19	476,19	0,00	0,00	0,00	47,62	0,00	0,00
Powstańców Śląskich	19,45	3,13	0,00	0,00	0,00	0,00	0,00	5,48	24,66	30,14
Przedszkolna	18,25	2,78	0,00	0,00	0,00	0,00	0,00	0,00	31,75	15,87
Ptasia	40,00	0,00	66,67	66,67	66,67	0,00	0,00	0,00	0,00	0,00
Rakowa	14,29	2,70	0,00	0,00	0,00	0,00	0,00	0,00	0,00	61,22

Rębisko	11,11	10,00	0,00	0,00	0,00	0,00	0,00	0,00	55,56	0,00
Rolników	24,32	11,59	0,00	0,00	0,00	0,00	0,00	18,02	18,02	9,01
Rybacka	3,03	0,00	0,00	0,00	0,00	0,00	0,00	0,00	30,30	30,30
Słowików	11,11	0,00	37,04	0,00	0,00	37,04	0,00	0,00	0,00	37,04
Sokoły	8,57	13,04	0,00	0,00	0,00	0,00	0,00	0,00	85,71	28,57
Spadzista	18,18	5,00	242,42	121,21	0,00	0,00	0,00	0,00	0,00	0,00
Stawiska	10,81	0,00	27,03	27,03	27,03	0,00	0,00	0,00	0,00	0,00
Średnia	7,14	0,00	0,00	0,00	0,00	0,00	0,00	0,00	0,00	142,86
Śródrzeczna	7,32	7,14	0,00	0,00	0,00	0,00	0,00	0,00	0,00	0,00
Tartaczna	25,00	0,00	83,33	83,33	0,00	83,33	0,00	0,00	0,00	0,00
Teodora Korzeniowskiego	50,00	0,00	0,00	0,00	0,00	0,00	0,00	0,00	0,00	50,00
Wapienicka	8,33	1,92	69,44	69,44	0,00	0,00	0,00	0,00	27,78	13,89
Włościńska	10,31	1,52	0,00	0,00	0,00	0,00	0,00	0,00	10,31	0,00
Wodospadowa	14,58	6,06	0,00	0,00	0,00	0,00	0,00	0,00	0,00	20,83
Woleńska	14,58	6,67	0,00	0,00	0,00	0,00	0,00	20,83	41,67	20,83
Wolna	0,00	0,00	0,00	0,00	0,00	0,00	0,00	0,00	0,00	0,00
Wspólna	18,42	2,86	0,00	0,00	0,00	0,00	0,00	8,77	17,54	8,77
Wypoczynkowa	12,50	0,00	1125,00	0,00	500,00	0,00	0,00	0,00	0,00	0,00
Zabrzaska	13,33	5,26	16,67	0,00	0,00	0,00	0,00	0,00	33,33	0,00
Zaciszna	16,95	0,00	0,00	0,00	0,00	0,00	0,00	0,00	0,00	33,90
Zajęcza	12,90	0,00	0,00	0,00	0,00	0,00	0,00	0,00	0,00	0,00
Zakątek	17,50	0,00	0,00	0,00	0,00	0,00	0,00	25,00	50,00	25,00
Zawiście	23,53	0,00	0,00	0,00	0,00	0,00	0,00	0,00	0,00	0,00
Zawodzie	16,81	1,43	0,00	0,00	0,00	0,00	0,00	0,00	16,81	25,21
Zdrowa	12,82	9,89	0,00	0,00	0,00	0,00	0,00	0,00	38,46	0,00
Złocista	5,00	5,88	0,00	0,00	0,00	0,00	0,00	0,00	50,00	0,00
Żabia	20,00	0,00	25,00	25,00	25,00	25,00	25,00	0,00	0,00	0,00
Zabrzeg										

Aleja Św. Elżbiety	16,67	0,00	0,00	0,00	0,00	0,00	0,00	0,00	0,00	0,00
Andrzeja Struga	13,64	0,00	363,64	0,00	227,27	0,00	0,00	0,00	0,00	0,00
Bratków	23,08	13,33	0,00	0,00	0,00	0,00	0,00	0,00	0,00	0,00
Brzoskwińska	5,88	9,09	39,22	39,22	39,22	39,22	0,00	0,00	39,22	19,61
Czarneleska	33,33	0,00	0,00	0,00	0,00	0,00	0,00	0,00	0,00	0,00
Czereśniowa	0,00	0,00	0,00	0,00	0,00	0,00	0,00	0,00	0,00	0,00
Do Zapory	19,29	5,56	0,00	0,00	0,00	0,00	0,00	0,00	42,86	28,57
Dominika Błachuta	18,75	0,00	0,00	0,00	0,00	0,00	0,00	0,00	0,00	0,00
Gen. Władysława Sikorskiego	21,55	3,51	0,00	0,00	0,00	0,00	0,00	5,52	16,57	22,10
Gilów	13,64	15,38	1045,45	909,09	272,73	0,00	45,45	45,45	45,45	0,00
Gminna	15,79	7,14	0,00	0,00	0,00	0,00	0,00	26,32	0,00	0,00
Grzybowa	8,11	0,00	0,00	0,00	0,00	0,00	0,00	0,00	0,00	0,00
Łownicka	100,00	0,00	0,00	0,00	0,00	0,00	0,00	0,00	0,00	0,00
Jabłoniowa	0,00	0,00	0,00	0,00	0,00	0,00	0,00	43,48	0,00	0,00
Jana Ozaista	4,17	0,00	0,00	0,00	0,00	0,00	0,00	0,00	0,00	0,00
Jelenia	16,67	0,00	0,00	0,00	0,00	0,00	0,00	0,00	41,67	0,00
Jesienna	16,79	5,19	0,00	0,00	0,00	0,00	0,00	0,00	29,20	14,60
Jutrzenki	28,57	0,00	0,00	0,00	0,00	0,00	0,00	0,00	0,00	0,00
Karola Klimesza	28,57	33,33	0,00	0,00	0,00	0,00	0,00	0,00	0,00	0,00
Kłosa	30,77	0,00	0,00	0,00	0,00	0,00	0,00	0,00	0,00	76,92
Ks. Karola Janoszka	21,82	0,00	0,00	0,00	0,00	0,00	0,00	0,00	0,00	0,00
Ks. Józefa Londzina	20,00	4,76	0,00	0,00	0,00	0,00	0,00	14,29	28,57	14,29
Ks. Ludwika Wrzoła	9,52	0,00	0,00	0,00	0,00	0,00	0,00	0,00	0,00	47,62
Kwiatowa	15,38	0,00	0,00	0,00	0,00	0,00	0,00	0,00	0,00	0,00
Letnia	18,18	0,00	295,45	45,45	136,36	0,00	0,00	0,00	0,00	45,45
Lisia	12,50	0,00	0,00	0,00	0,00	0,00	0,00	0,00	62,50	0,00
Ludwika Waryńskiego	17,68	2,02	0,00	0,00	0,00	0,00	0,00	6,10	18,29	30,49
Łąkowa	23,08	6,25	0,00	0,00	0,00	0,00	0,00	0,00	0,00	0,00

Maciejowicka	17,17	4,62	0,00	0,00	0,00	0,00	0,00	20,20	20,20	30,30
Majowa	15,69	10,34	0,00	0,00	0,00	0,00	0,00	0,00	58,82	19,61
Makowa	13,04	0,00	0,00	0,00	0,00	0,00	0,00	0,00	0,00	0,00
Miliardowicka	20,78	4,26	0,00	0,00	0,00	0,00	0,00	0,00	0,00	25,97
Morelowa	17,86	5,56	321,43	321,43	142,86	107,14	0,00	0,00	0,00	35,71
Mostowa	15,79	4,17	0,00	0,00	0,00	0,00	0,00	0,00	0,00	0,00
Mościska	14,29	0,00	485,71	371,43	114,29	0,00	0,00	28,57	0,00	0,00
Nadwiślańska	18,35	1,43	0,00	0,00	0,00	0,00	0,00	0,00	9,17	0,00
Objazdowa	16,55	3,23	0,00	0,00	0,00	0,00	0,00	0,00	6,90	6,90
Oblaska	18,18	0,00	0,00	0,00	0,00	0,00	0,00	0,00	0,00	0,00
Ochodzka	18,52	0,00	0,00	0,00	0,00	0,00	0,00	0,00	18,52	18,52
Orzechowa	30,77	0,00	461,54	461,54	0,00	0,00	0,00	0,00	0,00	0,00
Owocowa	40,00	0,00	0,00	0,00	0,00	0,00	0,00	0,00	50,00	50,00
Pasieczna	6,48	4,62	0,00	0,00	0,00	0,00	0,00	0,00	37,04	27,78
Piwna	7,41	5,00	0,00	0,00	0,00	0,00	0,00	0,00	0,00	0,00
Pod Jazem	33,33	0,00	666,67	66,67	66,67	600,00	0,00	0,00	66,67	0,00
Południowa	16,67	7,69	722,22	111,11	333,33	55,56	0,00	0,00	0,00	0,00
Sienna	16,98	2,78	0,00	0,00	0,00	0,00	0,00	0,00	18,87	0,00
Skowronków	22,22	0,00	0,00	0,00	0,00	0,00	0,00	0,00	0,00	0,00
Spacerowa	23,17	0,00	36,59	0,00	0,00	0,00	0,00	0,00	12,20	0,00
Stadionowa	23,23	4,20	7,87	3,94	3,94	3,94	0,00	0,00	15,75	19,69
Śliwkowa	21,52	5,00	0,00	0,00	0,00	0,00	0,00	0,00	37,97	37,97
Świerklocz	14,37	1,98	0,00	0,00	0,00	0,00	0,00	5,99	23,95	29,94
Tadeusza Gazdy	23,53	6,00	0,00	0,00	0,00	0,00	0,00	0,00	23,53	11,76
Widna	25,00	6,67	0,00	0,00	0,00	0,00	0,00	31,25	0,00	0,00
Wieczorna	20,83	0,00	0,00	0,00	0,00	0,00	0,00	0,00	0,00	0,00
Winogronowa	10,00	0,00	0,00	0,00	0,00	0,00	0,00	0,00	33,33	0,00
Wiosenna	11,76	3,23	0,00	0,00	0,00	0,00	0,00	0,00	19,61	58,82

Wiśniowa	8,00	0,00	0,00	0,00	0,00	0,00	0,00	0,00	0,00	0,00
Władysława Broniewskiego	17,09	0,00	0,00	0,00	0,00	0,00	0,00	8,55	0,00	0,00
Wojciecha Korfanteo	7,21	1,52	0,00	0,00	0,00	0,00	0,00	0,00	9,01	0,00
Zakole	11,76	0,00	0,00	0,00	0,00	0,00	0,00	0,00	0,00	0,00
Zimowa	4,00	0,00	0,00	0,00	0,00	0,00	0,00	0,00	0,00	40,00
Ziołowa	19,05	0,00	0,00	0,00	0,00	0,00	0,00	0,00	0,00	23,81

	Liczba przestępstw kryminalnych na 1000 mieszkańców [%]	Wskaźnik przestępczości (liczba czynów karalnych na 1000 mieszkańców) [%]	Liczba wykroczeń na 1000 mieszkańców [%]	Liczba Niebieskich kart na 1000 mieszkańców [%]	Liczba kart bibliotecznych na 1000 mieszkańców [%]	Liczba NGO na 1000 mieszkańców [%]	Frekwencja w wyborach parlamentarnych w 2015 r. [%]	Wyniki sprawdzianu szóstoklasisty [%]	Wyniki egzaminu gimnazjalnego [%]
Gmina ogółem	16,37	33,11	72,86	3,14	230	0,78	57,45	67,80	55,94
Bronów									
Alojzego Czyża	0,00	16,53	0,00	0,00	215	8,26	66,36		49,83
Azaliowa	0,00	0,00	0,00	0,00	462	0,00	66,36		
Bławatków	0,00	0,00	0,00	0,00	150	0,00	66,36		
Błękitna	0,00	0,00	0,00	0,00	133	0,00	66,36		

Bronowska	0,00	100,00	0,00	100,00	1100	0,00	66,36		
Gajowa	0,00	0,00	0,00	0,00	333	0,00	66,36	76,33	
Graniczna	0,00	0,00	0,00	0,00	372	0,00	66,36		
Kamieniecka	0,00	0,00	0,00	0,00	164	0,00	66,36		
Kolorowa	0,00	0,00	0,00	0,00	360	20,00	66,36	56,67	72,43
Kopaniny	0,00	0,00	0,00	0,00	250	0,00	66,36		
Ks. Jana Kunza	9,71	19,42	0,00	0,00	243	0,00	66,36	92,67	35,4
Łanowa	0,00	0,00	0,00	0,00	214	0,00	66,36		
Międzyrzecka	0,00	0,00	0,00	0,00	372	0,00	66,36		
Miodowa	0,00	0,00	0,00	0,00	165	0,00	66,36	79,00	35,4
Nadbrzeźna	0,00	0,00	0,00	0,00	0	0,00	66,36		
Olchowa	0,00	0,00	0,00	26,32	289	0,00	66,36		56,33
Pod Polem	0,00	0,00	0,00	24,39	171	0,00	66,36		71,5
Poprzeczna	0,00	0,00	0,00	0,00	462	0,00	66,36		
Pszczelarska	24,39	24,39	0,00	24,39	415	0,00	66,36	57,33	69,71
Rudzicka	0,00	0,00	0,00	0,00	148	0,00	66,36	55,00	51,6
Siedlacka	0,00	0,00	0,00	0,00	150	0,00	66,36		
Stawowe Pole	0,00	0,00	0,00	0,00	273	0,00	66,36		
Szafirowa	0,00	0,00	0,00	0,00	292	0,00	66,36		
Woźniacka	0,00	0,00	0,00	0,00	226	0,00	66,36	66,67	52,4
Zalesie	0,00	0,00	0,00	0,00	600	0,00	66,36	65,67	
Zarzeczna	0,00	0,00	0,00	0,00	204	0,00	66,36		
Zbożowa	0,00	0,00	0,00	0,00	250	0,00	66,36		
Czechowice-Dziedzice									
Adama Asnyka	9,17	137,61	45,87	0,00	193	0,00	60,15	96,00	61,33
Adama Mickiewicza	21,70	21,70	86,81	0,00	260	1,67	56,26	64,75	62,67
Agawy	0,00	0,00	0,00	0,00	400	0,00	57,49		
Agrestowa	14,49	14,49	0,00	0,00	348	0,00	46,66		

Akacyjowa	19,23	19,23	0,00	0,00	327	0,00	59,87		
Aleja Św. Andrzeja Boboli	166,67	166,67	0,00	0,00	0	0,00	61,99		
Aleksandra Fredry	0,00	0,00	0,00	0,00	183	0,00	59,22	69,33	45,75
Aleksandra Puszkina	22,22	22,22	0,00	0,00	111	0,00	51,02		56,67
Andrzeja Krzanowskiego	4,16	11,08	6,93	0,00	143	0,00	60,15	76,00	66,13
Astrów	0,00	0,00	0,00	0,00	233	0,00	54,84		
Bajeczna	0,00	0,00	20,83	0,00	188	0,00	55,48		
Bartosza Głowackiego	19,32	19,32	0,00	0,00	174	0,00	58,36	61,00	69,04
Bażantów	0,00	0,00	0,00	0,00	1000	0,00	66		
Bestwińska	31,91	62,06	21,28	10,64	264	0,00	56,12	77,30	59,5
Boczna	10,00	10,00	5,00	5,00	75	5,00	46,66	82,67	
Bolesława Chrobrego	0,00	0,00	0,00	0,00	133	0,00	50,35		
Bolesława Prusa	20,83	65,97	20,83	10,42	163	0,00	51,31	34,33	
Braci Koźbów	0,00	0,00	0,00	0,00	286	0,00	51,02		
Braci Sofków	0,00	14,39	71,94	7,19	129	0,00	55,48	73,50	
Braterska	0,00	0,00	9,17	0,00	110	0,00	61,99	57,67	50,17
Bratnia	0,00	0,00	0,00	0,00	500	0,00	61,99		
Brzeziny	0,00	0,00	0,00	9,80	186	0,00	59,87	73,33	
Brzozowa	0,00	0,00	0,00	0,00	352	0,00	56,12		
Bukowa	0,00	0,00	0,00	0,00	457	0,00	62,94	76,33	
Chabrowa	0,00	0,00	0,00	0,00	300	0,00	57,49	72,50	
Chałupnicza	0,00	0,00	0,00	0,00	217	0,00	56,26		
Chłodna	37,04	37,04	0,00	0,00	185	0,00	52,26		
Chłopska	6,99	6,99	0,00	0,00	441	0,00	59,87	56,83	62
Chmielna	0,00	0,00	0,00	28,57	257	0,00	57,49	65,00	65,17
Cicha	13,45	53,81	0,00	0,00	314	0,00	62,94	77,00	49,83
Cichy Kącik	0,00	0,00	0,00	0,00	1125	0,00	66		
Cienista	9,62	9,62	0,00	0,00	346	0,00	62,94	90,00	42,33

Ciernista	27,78	27,78	0,00	0,00	389	0,00	59,87		56,17
Cmentarna	0,00	37,04	0,00	0,00	148	0,00	59,22		77,5
Cypriana Kamila Norwida	0,00	0,00	0,00	0,00	218	0,00	59,22	86,00	54
Danuty Baduszkowej	0,00	60,00	60,00	0,00	160	0,00	60,15		44
Dębowa	0,00	0,00	0,00	0,00	277	0,00	52,26	63,67	61,17
Do Gajówki	24,39	48,78	0,00	24,39	293	0,00	59,87		21,27
Dojazdowa	27,40	27,40	13,70	0,00	260	0,00	56,26		
Dolna	6,73	10,10	23,57	0,00	215	0,00	58,36	56,92	62,81
Dożynkowa	11,36	11,36	0,00	11,36	250	0,00	61,99	71,33	
Drozdów	0,00	0,00	0,00	0,00	71	0,00	66		
Dworcowa	0,00	0,00	86,96	0,00	174	0,00	56,12	77,50	
Działkowa	0,00	0,00	0,00	0,00	141	0,00	55,48		
Dzięciołów	0,00	0,00	0,00	0,00	214	0,00	66		
Eugeniusza Kopcia	0,00	0,00	61,30	7,66	287	0,00	56,26	72,25	38,33
Falista	0,00	0,00	20,41	0,00	190	0,00	52,26		
Fiołkowa	0,00	0,00	0,00	0,00	200	0,00	57,49		
Fryderyka Chopina	0,00	0,00	0,00	0,00	109	0,00	56,26		
Gabriela Narutowicza	19,32	309,18	2033,82	9,66	135	9,66	59,22	61,67	51,83
Gołębia	45,45	45,45	0,00	0,00	205	0,00	55,48		
Górna	0,00	0,00	0,00	0,00	196	0,00	59,61		
Górnicza	29,15	69,97	27,70	7,29	171	0,00	52,51	55,53	41
Grabowicka	15,00	25,00	5,00	5,00	225	0,00	58,36	70,39	
Grabowiec	0,00	0,00	0,00	0,00	265	0,00	54,84		
Gustawa Morcinka	22,22	22,22	0,00	0,00	333	0,00	59,61	96,00	61,5
Henryka Sienkiewicza	11,30	45,20	79,10	0,00	254	0,00	50,35		
Henryka Wieniawskiego	25,64	25,64	0,00	0,00	179	0,00	56,26		
Hiacyntów	0,00	0,00	0,00	0,00	196	0,00	57,49		
Hoża	0,00	0,00	15,38	0,00	169	0,00	55,48	85,00	80

Hrabiego Kotulińskiego	0,00	0,00	0,00	0,00	130	0,00	59,87		
Hrabiego Renarda	0,00	0,00	0,00	0,00	118	0,00	59,22	60,00	75,33
Hugona Kołłątaja	27,95	49,69	59,01	3,11	230	0,00	50,35	85,00	59,233
Hutnicza	14,49	43,48	188,41	0,00	232	0,00	59,22		
Ignacego Łukasiewicza	51,55	92,78	14,43	6,19	221	4,12	52,26	51,00	51,51
Jacka Malczewskiego	0,00	0,00	0,00	0,00	179	0,00	55,48		
Jagiellońska	14,49	26,92	12,42	6,21	217	0,00	56,51	83,00	
Jana Brzechwy	0,00	0,00	0,00	0,00	0	0,00	59,61		
Jana Kasprowicza	12,35	24,69	18,52	6,17	154	0,00	60,15	83,67	
Jana Kochanowskiego	37,88	45,45	0,00	0,00	136	0,00	59,22		49,83
Jana Matejki	0,00	0,00	0,00	0,00	167	0,00	59,22		
Jana Sobieskiego	29,70	55,45	180,20	1,98	242	11,88	53,64	72,20	75
Janusza Korczaka	0,00	0,00	0,00	0,00	125	0,00	56,26		79
Jaskółcza	16,95	16,95	0,00	16,95	237	0,00	66		
Jasna	5,41	10,81	21,62	0,00	162	0,00	55,48		67
Jastrzębia	0,00	0,00	0,00	0,00	143	0,00	56,12		64,17
Jaśminowa	25,64	51,28	0,00	0,00	51	0,00	57,49		
Jeżynowa	0,00	0,00	0,00	0,00	333	0,00	46,66	51,00	
Jodłowa	0,00	0,00	0,00	0,00	306	0,00	56,12		
Józefa Ignacego Kraszewskiego	22,47	33,71	22,47	0,00	157	0,00	52,26		57,5
Józefa Lompy	62,50	62,50	0,00	0,00	63	0,00	59,61		
Józefa Rumana	45,45	45,45	0,00	0,00	145	0,00	46,66		49,83
Józefa Wybickiego	0,00	17,86	35,71	0,00	89	0,00	59,61	31,67	
Juliana Fałata	0,00	0,00	0,00	0,00	278	0,00	59,61		67,17
Juliusza Słowackiego	81,97	245,90	1234,97	5,46	202	10,93	53,31	51,83	
Junacka	5,92	5,92	29,59	0,00	136	0,00	56,12	76,67	66,17
Kamionka	0,00	76,92	461,54	0,00	77	0,00	57,49		
Kanarków	0,00	0,00	0,00	27,78	306	0,00	66	61,00	37,67

Kaniowska	157,89	368,42	0,00	0,00	53	0,00	58,36		
Karola Klimesza	0,00	0,00	0,00	0,00	0	0,00	54,84		62,83
Karola Miarki	9,52	9,52	0,00	0,00	143	0,00	54,84		77,33
Karola Szymanowskiego	0,00	0,00	0,00	0,00	476	0,00	61,99		
Karolinki	0,00	0,00	0,00	0,00	94	0,00	46,66		
Kasztanowa	0,00	0,00	0,00	0,00	136	0,00	56,12		
Kazimierza Tetmajera-Przerwy	8,88	14,81	3,95	1,97	170	0,00	60,15	69,17	72,81
Klasztorna	14,00	21,77	23,33	6,22	238	0,00	56,51	58,52	44,63
Klonowa	0,00	80,00	26,67	13,33	213	0,00	56,12		50,08
Kolejowa	152,54	186,44	1542,37	0,00	390	0,00	56,26	62,67	56,08
Kolista	38,46	38,46	0,00	0,00	192	0,00	54,84		
Komorowicka	9,35	9,35	0,00	0,00	140	0,00	56,12	67,33	73,5
Konstantego I. Gałczyńskiego	0,00	0,00	0,00	0,00	400	0,00	59,61		64,00
Konwalii	0,00	0,00	0,00	16,39	180	0	57,49		
Kornela Makuszyńskiego	0,00	0,00	0,00	0,00	111	0	60,15		
Kościelna	21,05	21,05	0,00	0,00	379	0	59,87		
Kręta	0,00	8,72	0,00	0,00	212	0	57,49	74,17	54,42
Krokusów	0,00	0,00	0,00	0,00	625	0	57,49	64,67	
Królowej Jadwigi	0,00	0,00	0,00	0,00	500	0	55,48		
Krótką	0,00	0,00	0,00	0,00	462	0	51,02		
Krucza	0,00	0,00	0,00	4,52	249	0	66,00	67,00	57,00
Krupnicza	0,00	0,00	0,00	0,00	88	0	56,12	75,33	
Krzysztofa Kamila Baczyńskiego	0,00	0,00	0,00	0,00	353	0	59,61		
Krzywa	0,00	0,00	0,00	0,00	103	0	57,49		
Ks. Jana Nepomucena Barabasza	15,86	25,37	80,34	9,51	222	0	51,02	70,00	59,85
Ks. Piotra Skargi	0,00	13,33	0,00	0,00	307	0		57,67	
Ks. Stanisława Staszica	0,00	0,00	7,81	0,00	258	0	59,22	48,67	68,67
Księża Grobel	0,00	0,00	0,00	0,00	5250	0	54,84		

Kukułcza	0,00	0,00	0,00	0,00	267	0	66,00		
Kwiecista	0,00	0,00	0,00	0,00	435	0	56,12		
Laurowa	0,00	0,00	0,00	0,00	500	0	57,49		
Legionów	64,08	149,53	105,22	1,58	196	2	61,36	43,83	58,70
Leopolda Staffa	0,00	222,22	0,00	0,00	889	0	59,61		
Leśna	18,02	27,03	0,00	9,01	171	0	54,84	27,33	43,83
Ligocka	47,62	107,14	904,76	0,00	321	0	61,99	83,83	31,17
Lipowa	0,00	0,00	0,00	0,00	273	0	59,87		
Lipowska	17,06	36,25	10,66	2,13	247	2	61,75	44,03	74,05
Liszki	0,00	0,00	0,00	0,00	196	0	55,48	71,00	
Ludwika Waryńskiego	85,37	329,27	3012,20	0,00	244	0	54,84		
Łagodna	9,24	15,41	1,54	1,54	139	0	59,61	77,67	55,38
Łężna	0,00	0,00	55,56	0,00	111	0	54,84		
Łukowa	33,15	60,77	16,57	5,52	210	0	52,26		44,90
Malinowa	22,22	22,22	0,00	22,22	200	0	46,66	91,00	
Marcina Kasprzaka	0,00	0,00	0,00	0,00	143	0	55,48		75,83
Marianki	43,48	43,48	0,00	0,00	174	0	52,26		
Marii Konopnickiej	53,57	71,43	1517,86	0,00	339	0	56,26		91,67
Marzanny	0,00	0,00	0,00	0,00	0	0	61,99		
Mazańcowicka	13,86	29,70	5,94	1,98	281	0	60,93	57,60	56,62
Michała Drzymały	23,26	27,91	27,91	0,00	214	0	58,36	61,67	58,50
Mieczysława Karłowicza	0,00	0,00	0,00	0,00	45	0	54,84		
Mieczysława Michałowicza	6,81	16,17	5,96	7,66	140	0	59,61	60,33	59,48
Mikołaja Kopernika	20,83	29,17	12,50	0,00	279	0	59,87	70,17	
Mikołaja Reja	8,06	8,06	0,00	0,00	169	0	59,22		32,83
Młyńska	16,13	16,13	48,39	16,13	355	0	56,26		
Myśliwska	0,00	0,00	0,00	0,00	222	0	59,87		
Nad Białką	35,40	44,25	57,52	0,00	164	0	46,66	71,00	40,33

Nad Młynówką	0,00	0,00	0,00	28,57	171	0	56,12		
Nad Wisłą	1000,00	1000,00	0,00	0,00	0	0	46,66		
Napierskiego Kostki	0,00	0,00	0,00	0,00	104	0	57,49		
Niepodległości	27,00	52,21	806,48	5,40	179	1	52,00	67,32	46,71
Norberta Barlickiego	14,18	39,01	10,64	7,09	206	4	50,35		
Nowa	0,00	0,00	0,00	0,00	2140	0	66,00		70,67
Ochodzka	0,00	0,00	72,46	0,00	319	0	54,84		40,20
Ogrodowa	27,40	54,79	13,70	0,00	137	0	51,02		
Oliwna	0,00	0,00	0,00	0,00	213	0	66,00	53,00	46,50
Olszyna	0,00	0,00	0,00	0,00	54	0	56,12		
Orchidei	0,00	0,00	0,00	0,00	429	0	57,49		
Parkowa	0,00	0,00	27,03	0,00	284	0	50,35	66,67	25,83
Partyzantów	32,52	32,52	0,00	0,00	285	0	66,00	65,33	65,33
Pasieki	13,89	20,83	0,00	0,00	257	0	66,00	46,00	
Pawia	0,00	0,00	0,00	0,00	273	0	66,00	84,33	
Pawła Stalmacha	0,00	0,00	0,00	0,00	266	0	54,84	71,33	69,08
Piasta	22,73	34,09	0,00	0,00	148	0	54,84		
Piękna	0,00	0,00	0,00	0,00	375	0	56,12		
Pionkowa	200,00	400,00	0,00	0,00	200	0	55,31		
Piotra Wysockiego	0,00	0,00	0,00	0,00	280	0	55,48		
Plac Wolności	272,73	454,55	6000,00	0,00	545	0	56,26		
Płaska	9,71	19,42	0,00	19,42	252	0	59,87	56,83	
Pochyła	22,99	80,46	0,00	0,00	207	0	56,26		34,83
Pocztowa	17,86	23,81	5,95	0,00	167	0	56,12	91,67	36,67
Podkępie	0,00	0,00	0,00	0,00	333	0	59,87	85,00	
Podlarysz	0,00	0,00	0,00	0,00	167	0	57,49	40,00	55,83
Podrajska	26,32	26,32	0,00	0,00	289	0	59,87		
Podwale	23,81	23,81	0,00	0,00	214	0	56,12		53,67

Pogodna	34,48	34,48	0,00	0,00	34	0	59,61		
Pokrewna	0,00	0,00	0,00	0,00	238	0	59,87		
Polna	15,23	15,23	111,68	0,00	234	5	59,42		36,67
Porzeczkowa	0,00	0,00	0,00	0,00	206	0	46,66		
Potoczna	0,00	0,00	0,00	6,80	190	0	59,87	53,33	54,71
Poziomkowa	0,00	0,00	0,00	0,00	353	0	46,66		
Prosta	0,00	0,00	0,00	0,00	333	0	56,12		
Przebiśnięgów	30,30	90,91	30,30	0,00	152	0	57,49		
Przejściowa	0,00	0,00	0,00	0,00	125	0	58,36		
Przełęczna	0,00	0,00	0,00	66,67	67	0	59,87		
Puszczaków	0,00	0,00	0,00	0,00	400	0	66,00		
Radosna	0,00	0,00	0,00	0,00	0	0	59,22		
Rajska	0,00	0,00	0,00	0,00	200	0	59,87		
Robotnicza	0,00	0,00	0,00	0,00	559	0	56,12	56,67	
Rolna	25,00	37,50	0,00	0,00	350	0	56,12	78,10	69,83
Romualda Traugutta	19,32	51,80	42,14	4,39	160	3	57,44	74,98	59,87
Równa	0,00	0,00	20,83	41,67	104	0	55,48		
Różana	0,00	0,00	0,00	0,00	71	0	57,49		
Rzeczna	0,00	0,00	0,00	0,00	274	0	56,12		
Sadowa	0,00	0,00	27,03	0,00	81	0	58,36		
Sąsiedzka	0,00	0,00	0,00	0,00	200	0	59,87		
Sikorek	0,00	0,00	0,00	0,00	250	0	66,00		
Słoneczna	0,00	0,00	0,00	0,00	208	0	55,48	30,00	
Słowicza	8,55	8,55	0,00	0,00	291	0	66,00	73,00	
Smocza	0,00	0,00	0,00	0,00	913	0	59,87		
Sobótki	0,00	0,00	0,00	0,00	69	0	61,99		
Sokoła	0,00	0,00	0,00	0,00	182	0	66,00	100,00	
Sosnowa	0,00	0,00	0,00	0,00	202	0	66,00		66,17

Spokojna	0,00	0,00	0,00	0,00	235	0	61,99	98,33	
Spółdzielcza	0,00	0,00	0,00	23,81	143	0	66,00		35,20
Stanisława Ligonia	0,00	0,00	0,00	0,00	273	0	59,61		
Stanisława Moniuszki	0,00	0,00	1363,64	272,73	182	0			
Stanisława Witkiewicza	0,00	0,00	95,24	0,00	143	0	59,61		
Stanisława Wyspiańskiego	12,35	20,58	2,74	0,00	191	0	59,22	55,08	52,67
Starowiejska	0,00	0,00	0,00	0,00	175	0	59,87	46,67	
Stawowa	13,62	13,62	8,17	0,00	218	0	59,50	67,77	62,16
Stefana Okrzei	0,00	0,00	33,33	0,00	200	0	55,48		
Stefana Żeromskiego	16,34	29,41	49,02	0,00	281	0	50,35	73,67	52,60
Storczyków	0,00	0,00	0,00	0,00	111	0	57,49	48,17	55,67
Strażacka	45,45	45,45	0,00	0,00	91	0	54,84	70,67	
Stroma	0,00	0,00	0,00	0,00	548	0	59,87		
Studencka	16,13	80,65	225,81	16,13	290	0	50,35		
Szafranów	0,00	0,00	0,00	52,63	421	0	66,00	76,33	
Szkolna	25,84	49,10	15,50	0,00	271	0	58,39	79,83	68,36
Szuwary	0,00	0,00	0,00	0,00	188	0	59,87	95,00	
Szwajcarska Dolina	0,00	0,00	0,00	0,00	217	0	52,26	60,83	83,00
Ślepa	6,37	31,85	0,00	0,00	248	0	52,26	70,10	50,14
Świerkowicka	5,15	5,15	0,00	0,00	108	0	57,49	62,33	53,00
Św. Barbary	7,52	7,52	0,00	0,00	173	0	55,48	53,50	53,92
Św. Huberta	0,00	0,00	0,00	1000,00	0	0	59,87		
Tadeusza Kościuszki	28,57	28,57	128,57	14,29	329	0	51,02	38,33	77,00
Targowa	104,17	166,67	1041,67	0,00	354	0	56,26	95,00	41,17
Teofila A. Lenartowicza	0,00	0,00	0,00	0,00	265	0	59,22	83,67	
Terenowa	0,00	0,00	0,00	0,00	121	0	57,49		
Tęczowa	25,64	25,64	0,00	0,00	154	0	46,66		
Topolowa	16,29	23,81	1,25	1,25	148	0	55,48	66,57	41,82

Towarowa	36,14	48,19	285,14	0,00	225	0	50,35	50,50	47,94
Truskawkowa	0,00	0,00	0,00	500,00	286	0	46,66		
Tulipanów	0,00	0,00	0,00	0,00	667	0	57,49		
Wałowa	0,00	0,00	0,00	0,00	447	0	59,87		55,00
Wąska	45,80	68,70	22,90	0,00	176	0	52,26	96,67	
Wenecka	0,00	0,00	0,00	0,00	140	0	54,84	87,00	
Wesoła	52,63	105,26	0,00	0,00	474	0	51,02		
Węglowa	27,69	89,23	46,15	0,00	187	0	55,67	61,33	51,68
Wiankowa	0,00	0,00	0,00	0,00	77	0	61,99		
Wiejska	0,00	0,00	0,00	0,00	271	0	58,36	53,83	69,33
Wierzbowa	0,00	0,00	7,52	0,00	173	0	54,84		
Wiewiórcza	0,00	0,00	0,00	25,64	282	0	59,87	85,00	
Wilcza	0,00	0,00	0,00	0,00	167	0	57,49		35,50
Wiślana	0,00	0,00	0,00	0,00	733	0	54,84		
Władysława Orkana	0,00	0,00	0,00	0,00	242	0	55,48	45,00	
Władysława Stanisława Reymonta	12,05	12,05	0,00	0,00	265	0	50,35	55,00	
Włókiennicza	0,00	0,00	0,00	0,00	123	0	56,12		
Wodna	11,70	14,62	0,00	0,00	211	0	59,50	81,67	52,48
Wojciecha Kossaka	0,00	0,00	0,00	0,00	160	0	59,61		
Wrzosowa	0,00	0,00	0,00	0,00	105	0	57,49	55,00	
Zabiele	0,00	13,33	0,00	13,33	147	0	52,26		
Zachodnia	0,00	0,00	0,00	0,00	200	0	59,22		
Zacisze	0,00	0,00	0,00	0,00	182	0	56,26		
Zajęcza	8,20	8,20	0,00	0,00	328	0	59,87	81,67	59,50
Zamkowa	9,62	12,82	6,41	0,00	269	0	62,94	57,83	43,78
Zaplecze	7,69	7,69	0,00	0,00	285	0	59,87		88,83
Zawiła	11,11	11,11	0,00	0,00	256	0	57,49	78,50	51,95
Zawodzie	0,00	0,00	500,00	0,00	1250	0	59,87	70,00	

Zbijowska	0,00	28,57	0,00	0,00	143	0	59,87	84,67	68,00
Zielona	125,00	125,00	125,00	0,00	750	0	56,26		
Zygmunta Krasińskiego	0,00	0,00	38,46	0,00	308	0	56,26		
Źródłana	0,00	0,00	16,13	0,00	210	0	59,22		
Żbika	0,00	0,00	0,00	0,00	400	0	59,87		
Żurawia	0,00	0,00	9,01	0,00	252	0	66,00	80,20	
Żużłowa	0,00	0,00	0,00	0,00	375	0			
Ligota									
Barwna	0,00	0,00	0,00	0,00	200	0	57,54		
Bielska	36,84	57,89	15,79	0,00	184	0	58,29	66,67	50,86
Bory	0,00	0,00	0,00	0,00	365	0	57,73		45,17
Bronowska	22,56	22,56	0,00	0,00	233	0	58,29	62,33	60,17
Burzej	12,05	12,05	0,00	0,00	265	0	57,73	73,56	69,92
Cisowa	0,00	0,00	0,00	0,00	250	0	57,54		57,83
Cyprysowa	0,00	0,00	0,00	0,00	448	0	57,54	53,67	76,17
Czarnoleska	0,00	0,00	0,00	0,00	0	0	57,54		
Czechowicka	7,04	17,61	0,00	0,00	201	0	57,73	78,67	49,57
Czyżyków	0,00	0,00	0,00	76,92	154	0	57,73		
Długa	0,00	50,00	0,00	0,00	675	0	57,92	51,67	
Do Kanału	0,00	0,00	0,00	0,00	0	0	58,29		
Dworska	20,83	20,83	0,00	0,00	167	0	58,29	45,67	
Grabowa	0,00	0,00	0,00	15,38	154	0	57,54	90,00	
Graniczna	8,55	8,55	8,55	0,00	256	0	57,54	95,67	
Gwieździsta	0,00	0,00	0,00	0,00	545	0	57,54		
Jaworowa	0,00	0,00	0,00	0,00	300	0	57,54		
Jemiołowa	0,00	0,00	0,00	0,00	364	0	57,54		
Jesionowa	15,38	15,38	0,00	0,00	415	0	57,54	46,00	
Koło	0,00	0,00	0,00	0,00	321	0	57,73	63,17	

Ks. Błażeja Olejaka	0,00	0,00	0,00	0,00	107	0	58,29	45,67	
Księża Grobel	0,00	0,00	0,00	0,00	500	0	57,73	83,00	29,83
Księżycowa	0,00	0,00	0,00	58,82	0	0	58,29		
Leszczynowa	0,00	0,00	0,00	0,00	400	0	58,29		
Ligocka	0,00	0,00	0,00	0,00	1178	0	57,73		54,83
Łabędzia	0,00	0,00	0,00	0,00	357	0	58,29	61,67	
Mała	0,00	0,00	21,05	0,00	453	0	57,54		52,20
Mazańcowicka	0,00	0,00	0,00	0,00	11167	0	58,29		
Miliardowicka	0,00	0,00	9,80	0,00	314	10	57,54	62,00	48,13
Miła	153,85	346,15	0,00	76,92	192	0	58,29		
Młynarska	0,00	0,00	0,00	0,00	182	0	58,29		54,17
Modrzewiowa	0,00	0,00	0,00	0,00	386	0	57,54		
Na Łuku	0,00	0,00	0,00	0,00	233	0	58,29		37,00
Na Wale	0,00	0,00	0,00	0,00	1000	0	58,29		
Nad Jasienicą	0,00	0,00	0,00	0,00	444	0	57,73		
Nad Potokiem	19,05	19,05	0,00	0,00	314	0	57,54		45,33
Nadrzeczna	0,00	0,00	0,00	0,00	130	0	58,29		
Niska	0,00	0,00	0,00	55,56	444	0	58,29	55,33	
Nowy Świat	4,93	14,78	0,00	0,00	276	0	57,54	57,67	42,25
Ochodzka	0,00	0,00	0,00	0,00	688	0	57,73		
Ogrodników	0,00	0,00	0,00	0,00	236	0	57,54	83,33	
Orla	0,00	0,00	0,00	117,65	59	0	58,29		
Pańska	0,00	0,00	0,00	0,00	111	0	58,29		
Pod Lasem	11,19	11,19	0,00	0,00	351	0	57,54	83,00	60,25
Podlasek	0,00	0,00	0,00	0,00	40	0	58,29		
Podwale	0,00	0,00	0,00	0,00	320	0	58,29	63,33	
Polowa	0,00	0,00	0,00	0,00	5762	0	57,54		33,00
Powstańców Śląskich	16,44	21,92	0,00	0,00	290	0	57,54	78,00	57,24

Przedszkolna	7,94	7,94	0,00	0,00	310	0	57,54	67,00	28,50
Ptasia	0,00	0,00	0,00	0,00	67	0	57,54		
Rakowa	20,41	20,41	0,00	0,00	184	0	57,73		
Rębisko	0,00	0,00	0,00	0,00	444	0	57,73		
Rolników	9,01	9,01	0,00	0,00	189	0	58,29		63,67
Rybacka	0,00	0,00	0,00	0,00	697	0	57,73		
Słowików	0,00	0,00	0,00	0,00	556	0	57,54	78,00	
Sokoły	0,00	0,00	0,00	0,00	314	0	57,73	76,33	
Spadzista	0,00	0,00	0,00	0,00	152	0	58,29	57,33	
Stawiska	0,00	0,00	0,00	27,03	108	0	58,29		
Średnia	0,00	0,00	0,00	0,00	429	0	57,54		
Śródrzeczna	0,00	0,00	0,00	0,00	171	0	58,29	37,67	80,29
Tartaczna	0,00	0,00	0,00	0,00	500	0	57,73		
Teodora Korzeniowskiego	0,00	0,00	0,00	0,00	150	0	57,54		
Wapienicka	27,78	27,78	0,00	0,00	153	14	58,29		54,17
Włosciańska	10,31	10,31	10,31	0,00	237	0	57,73		34,33
Wodospadowa	20,83	20,83	0,00	0,00	146	0	58,29		
Woleńska	0,00	0,00	0,00	0,00	188	0	58,29	56,00	55,00
Wolna	0,00	0,00	0,00	0,00	42	0	58,29		
Wspólna	0,00	0,00	0,00	0,00	175	0	58,29	86,33	84,33
Wypoczynkowa	0,00	0,00	0,00	0,00	125	0	58,29		
Zabrzaska	16,67	33,33	16,67	0,00	167	0	58,01		
Zaciszna	0,00	0,00	0,00	0,00	85	0	57,54		
Zajęcza	0,00	0,00	0,00	0,00	1323	0			
Zakątek	25,00	25,00	0,00	0,00	275	0	57,54	79,67	
Zawiście	0,00	0,00	0,00	0,00	176	0	58,29		
Zawodzie	16,81	16,81	0,00	0,00	176	0	58,29	57,00	32,33
Zdrowa	0,00	0,00	0,00	0,00	282	0	57,54	82,67	51,83

Złocista	0,00	0,00	0,00	0,00	650	0	57,54		
Żabia	0,00	0,00	0,00	0,00	300	0	57,73		
Zabrzeg									
Aleja Św. Elżbiety	0,00	0,00	0,00	0,00	0	0	60,58		
Andrzeja Struga	0,00	0,00	0,00	0,00	136	0	60,18		
Bratków	0,00	0,00	0,00	0,00	231	0	60,58		
Brzoskwiniowa	0,00	0,00	0,00	0,00	255	0	60,58	26,33	67,08
Czarsoleska	333,33	333,33	0,00	0,00	0	0	60,18		
Czereśniowa	0,00	0,00	0,00	0,00	0	0	60,58		
Do Zapory	14,29	21,43	42,86	0,00	236	0	60,58	84,33	51,67
Dominika Błachuta	0,00	0,00	0,00	0,00	375	0	60,18		
Gen. Władysława Sikorskiego	60,77	77,35	5,52	0,00	199	0	60,38	79,33	84,67
Gilów	0,00	0,00	0,00	0,00	455	0	60,58		85,33
Gminna	78,95	105,26	78,95	0,00	184	0	60,18		
Grzybowa	0,00	0,00	0,00	0,00	284	0	60,18	83,67	90,00
Łownicka	0,00	0,00	0,00	0,00	222	0	60,58		
Jabłoniowa	43,48	43,48	0,00	0,00	87	0	60,58		
Jana Ozaista	0,00	0,00	0,00	0,00	583	0	60,18		
Jelenia	0,00	0,00	0,00	41,67	250	0	60,18		33,67
Jesienna	14,60	14,60	7,30	0,00	182	0	60,18	81,67	24,00
Jutrzenki	0,00	0,00	0,00	0,00	286	0	60,18		
Karola Klimesza	0,00	0,00	0,00	0,00	0	0	60,58		
Kłosowa	0,00	0,00	0,00	153,85	769	0	60,58		
Ks. Karola Janoszka	0,00	0,00	18,18	0,00	236	36	60,58		
Ks. Józefa Londzina	0,00	0,00	28,57	14,29	200	0	60,58	66,33	65,00
Ks. Ludwika Wrzoła	0,00	0,00	0,00	0,00	476	0	60,18		
Kwiatowa	0,00	0,00	0,00	0,00	308	0	60,58		61,17
Letnia	22,73	22,73	0,00	0,00	227	0	60,18		82,50

Lisia	0,00	0,00	0,00	0,00	438	0	60,18		
Ludwika Waryńskiego	30,49	42,68	0,00	0,00	207	0	60,58		44,75
Łąkowa	0,00	0,00	0,00	0,00	38	0	60,58		
Maciejowicka	0,00	0,00	10,10	0,00	202	0	60,18	46,67	63,83
Majowa	19,61	19,61	0,00	0,00	255	0	60,18		
Makowa	0,00	0,00	0,00	0,00	261	0	60,58		
Miliardowicka	103,90	259,74	0,00	0,00	416	0	60,18		
Morelowa	0,00	0,00	0,00	0,00	464	0	60,18		
Mostowa	0,00	0,00	0,00	0,00	263	0	60,58		
Mościska	0,00	0,00	0,00	0,00	314	0	60,18		
Nadwiślańska	9,17	9,17	0,00	0,00	248	0	60,58		51,50
Objazdowa	0,00	0,00	0,00	0,00	283	0	60,58		47,25
Oblaska	0,00	0,00	0,00	0,00	91	0	60,58		
Ochodzka	0,00	0,00	0,00	0,00	333	0	60,58		45,83
Orzechowa	76,92	76,92	0,00	0,00	385	0	60,58		
Owocowa	0,00	0,00	0,00	0,00	400	0	60,58		
Pasieczna	0,00	0,00	0,00	0,00	343	0	60,18	56,00	
Piwna	37,04	37,04	74,07	0,00	148	0	60,18		
Pod Jazem	0,00	0,00	0,00	66,67	67	0	60,58		
Południowa	0,00	0,00	0,00	0,00	167	0	60,58		
Sienna	0,00	0,00	0,00	0,00	321	0	60,58		
Skowronków	0,00	0,00	0,00	0,00	278	0	60,18		
Spacerowa	0,00	0,00	0,00	12,20	195	0	60,18	91,00	
Stadionowa	19,69	19,69	39,37	0,00	264	4	60,18	77,80	57,67
Śliwkowa	0,00	0,00	0,00	0,00	139	0	60,58		
Świerklocz	5,99	5,99	0,00	11,98	246	0	60,58		56,85
Tadeusza Gazdy	0,00	0,00	0,00	0,00	224	12	60,18		
Widna	0,00	0,00	0,00	0,00	406	0	60,18		

Wieczorna	0,00	0,00	0,00	0,00	125	0	60,58		62,67
Winogronowa	33,33	33,33	0,00	0,00	67	0	60,18		
Wiosenna	19,61	19,61	0,00	0,00	216	0	60,18	43,67	42,08
Wiśniowa	0,00	0,00	0,00	0,00	440	0	60,58	72,00	
Władysława Broniewskiego	8,55	8,55	8,55	0,00	85	0	60,58		42,67
Wojciecha Korfańtego	18,02	18,02	0,00	0,00	369	0	60,18	77,50	48,33
Zakole	0,00	0,00	0,00	0,00	706	0	60,18		
Zimowa	0,00	0,00	0,00	0,00	40	0	60,18		
Ziołowa	0,00	23,81	0,00	0,00	95	0	60,18		

Załącznik nr 2

Zestawienie wskaźników dla poszczególnych ulic w pozostałych sferach¹²

	Wskaźnik przedsiębiorczości (liczba podmiotów gospodarczych na 1000 mieszkańców) [‰].	Udział obiektów zabytkowych [%]	Emisja dwutlenku węgla z obiektów użyteczności publicznej i budynków mieszkalnych [Mg/rok]	Sieć kanalizacyjna ¹³	Sieć wodociągowa ¹⁴	Sieć gazowa	Sieć ciepłownicza	Oświetlenie uliczne
Gmina Ogółem	99	0,22	101					
Bronów								
Alojzego Czyża	124	0,32	58		X	X		X
Azaliowa	0	0,00	0		X			
Bławatków	0	0,00	0		X	X		
Błękitna	0	0,00	0					
Bronowska	0	0,32	0		X	X		X
Gajowa	30	0,00	0		X	X		
Graniczna	70	0,00	0		X	X		X
Kamieniecka	45	0,00	0		X	X		
Kolorowa	200	0,00	1240		X	X		
Kopaniny	0	0,00	0		X			
Ks. Jana Kunza	68	1,30	0		X	X		X
Łanowa	0	0,32	0		X	X		
Międzyrzecka	77	0,32	0		X	X		
Miodowa	25	0,00	0		X	X		X
Nadbrzeźna	0	0,00	0		X	X		
Olchowa	105	0,00	0		X	X		X
Pod Polem	24	0,00	0		X	X		
Poprzeczna	0	0,00	0		X	X		
Pszczelarska	0	0,00	0		X	X		
Rudzicka	49	0,00	0		X	X		X
Siedlacka	0	0,00	0		X	X		

¹² Zestawienie nie uwzględnia ulic niezamieszkałych.

¹³ W kolumnie użyto oznaczeń „S” – dla kanalizacji sanitarnej i „D” – dla kanalizacji deszczowej.

¹⁴ W przypadku danych dotyczących sieci wodociągowej, gazowniczej i ciepłowniczej oraz oświetlenia ulicznego znakiem „x” wskazano miejsca, w których występują wyżej wymienione sieci lub oświetlenie.

Stawowe Pole	45	0,00	0		X	X		
Szafirowa	42	0,00	0		X	X		
Woźniacka	24	0,00	0		X	X		
Zalesie	0	0,00	0		X	X		
Zarzeczna	0	0,65	0		X	X		
Zbożowa	71	0,00	0		X	X		
Czechowice-Dziedzice								
Adama Asnyka	147	0,00	0	S,D	X	X	X	X
Adama Mickiewicza	72	0,97	233	S,D	X	X	X	X
Agawy	50	0,00	0		X	X		X
Agrestowa	43	0,00	0	S,D	X	X		X
Akacyjowa	77	0,00	0		X	X		X
Aleja Św. Andrzeja Boboli	333	0,00	0					
Aleksandra Fredry	100	0,00	0	S	X	X		
Aleksandra Puszkina	67	0,00	0	S	X	X		X
Andrzeja Krzanowskiego	69	0,00	17	D	X	X	X	X
Astrów	23	0,00	0	S,D	X	X		
Bajeczna	104	0,00	0	S	X			X
Bartosza Głowackiego	130	0,00	0	S,D	X	X		X
Bażantów	200	0,00	0		X	X		
Bestwińska	76	0,65	0	S,D	X	X	X	X
Boczna	65	0,00	0	S	X			X
Bolesława Chrobrego	267	0,65	3333	S,D	X	X	X	X
Bolesława Prusa	73	0,97	21	S,D	X	X	X	X
Braci Koźbów	143	0,00	0	S	X	X		
Braci Sofków	50	0,00	0	S	X	X		X
Braterska	138	0,00	0	S	X	X		X
Bratnia	0	0,00	0					
Brzeziny	118	0,32	0		X	X		X
Brzozowa	0	0,00	0	D	X	X		
Bukowa	12	0,00	0		X	X		
Chabrowa	50	0,00	0		X	X		X
Chałupnicza	58	0,00	0	D,S	X	X		X
Chłodna	0	0,00	0		X	X		X
Chłopska	98	1,62	783	S	X	X		X
Chmielna	29	0,00	0		X	X		X
Cicha	72	0,32	0		X	X		X
Cichy Kącik	625	0,00	0		X	X		X
Cienista	82	0,00	0		X	X		X
Ciernista	139	0,00	0		X	X		X
Cmentarna	148	0,00	0	S	X	X		X
Cypriana Kamila Norwida	34	0,00	0	S	X	X		
Danuty Baduszkowej	160	0,00	0	S,D	X	X		X
Dębowa	76	0,00	0	S	X	X		X

Do Gajówki	49	0,00	0		X	X		X
Dojazdowa	96	0,00	0	S,D	X	X		X
Dolna	47	0,00	0	S,D	X	X	X	X
Dożynkowa	34	0,00	0	S	X	X		X
Drozdów	143	0,00	0	S	X	X		
Dworcowa	522	1,30	0	S,D	X			
Działkowa	56	0,00	0	S	X	X		
Dzięciołów	0	0,00	0	S	X	X		X
Eugeniusza Kopcia	50	0,00	0	S,D	X	X	X	X
Falista	48	0,00	0	S,D	X	X		X
Fiołkowa	80	0,00	0		X	X		X
Fryderyka Chopina	18	0,00	0	S	X	X		
Gabriela Narutowicza	198	1,95	0	S,D	X	X		X
Gołębia	45	0,00	0	S	X	X		X
Górna	20	0,00	0	S	X	X		
Górnicza	112	3,25	0	S,D	X	X	X	X
Grabowicka	60	0,32	0	S,D	X	X		X
Grabowiec	59	0,00	0		X	X		X
Gustawa Morcinka	133	0,00	0	S,D	X	X	X	
Henryka Sienkiewicza	169	1,30	0	S,D	X	X		X
Henryka Wieniawskiego	51	0,00	0	S,D	X	X		X
Hiacyntów	87	0,00	0		X	X		X
Hoża	92	0,00	40	S,D	X	X		X
Hrabiego Kotulińskiego	43	0,97	0	D	X			X
Hrabiego Renarda	75	0,00	0	S,D	X	X		X
Hugona Kołłątaja	59	0,32	0	S,D	X	X		X
Hutnicza	319	0,65	0	S,D	X	X		X
Ignacego Łukasiewicza	16	4,22	576	S,D	X	X	X	X
Jacka Malczewskiego	93	0,00	0	D	X	X		
Jagiellońska	179	0,00	0	S,D	X	X	X	X
Jana Brzechwy	64	0,00	0	S	X	X		X
Jana Kasprowicza	0	0,00	0	S,D	X	X		X
Jana Kochanowskiego	185	1,95	0	S,D	X			X
Jana Matejki	114	0,00	0	S	X	X		
Jana Sobieskiego	67	0,32	0	S,D	X	X	X	X
Janusza Korczaka	93	0,97	0	S,D	X	X		X
Jaskólcza	42	0,00	0		X	X		X
Jasna	34	0,00	0	S,D	X	X		X
Jastrzębia	59	0,00	0		X	X		X
Jaśminowa	71	0,00	0		X			
Jeżynowa	26	0,00	0	S,D	X	X		X
Jodłowa	59	0,00	0	S,D	X	X		
Józefa Ignacego Kraszewskiego	111	0,00	0		X	X		X

Józefa Lompy	225	0,00	0	S,D	X	X		
Józefa Rumana	63	0,00	0	S,D	X	X		X
Józefa Wybickiego	64	0,00	0	S,D	X	X		X
Juliana Fałata	89	0,00	461	S		X		
Juliusza Słowackiego	278	3,25	66	S,D	X		X	X
Junacka	552	0,65	237	D	X	X	X	X
Kamionka	225	0,00	0		X	X	X	X
Kanarków	154	0,00	0	S	X	X		X
Kaniowska	111	0,65	0	D	X	X		X
Karola Klimesza	184	0,32	0	S	X			
Karola Miarki	100	0,00	0	S	X	X		
Karola Szymanowskiego	86	0,00	0		X			
Karolinki	48	0,00	0	S,D	X	X		
Kasztanowa	57	0,00	0	S	X	X		
Kazimierza Tetmajera-Przerwy	136	0,00	14	S,D	X	X	X	X
Klasztorna	56	0,65	110	S,D	X	X	X	X
Klonowa	86	0,97	0		X	X		X
Kolejowa	133	4,55	424	S,D	X			X
Kolista	1763	0,00	0	S	X	X		
Komorowicka	77	0,97	0		X	X		X
Konstantego I. Gałczyńskiego	346	0	0	S,D	X	X		
Konwalii	0,00	0	0		X	X		X
Kornela Makuszyńskiego	82	0	0	S,D	X	X		X
Kościelna	89	0,32	0	S	X	X		X
Kręta	63	0	0		X	X		X
Krokusów	67	0	0		X	X		
Królowej Jadwigi	125	0	6750	S,D	X	X		X
Krótką	0	0	0	S,D	X	X		
Krucza	385	0	0	S,D	X	X	X	X
Krupnicza	45	0	0		X	X		X
Krzysztofa Kamila Baczyńskiego	147	0	0	S,D	X	X		X
Krzywa	59	0	0		X	X		X
Ks. Jana Nepomucena Barabasza	103	0,32	23	S,D	X	X		X
Ks. Piotra Skargi	57	0,65	573	S,D	X	X		X
Ks. Stanisława Staszica	80	0	69	S	X	X		X
Księża Grobel	39	0,324675	0		X	X		
Kukułcza	250	0	0	S	X			X
Kwiecista	0	0	0		X	X		X
Laurowa	0	0	0					
Legionów	0	8,44	646	S,D	X	X	X	X
Leopolda Staffa	251	0	0	S	X	X		
Leśna	111	0	0	S	X	X		X

Ligocka	63	0	119		X	X		X
Lipowa	167	0	421	S	X	X		X
Lipowska	0	1,95	164	D	X	X		X
Liszki	92	0	0	S	X	X		
Ludwika Waryńskiego	54	0	0	S,D	X	X		X
Łagodna	85	0	0	S,D	X	X	X	X
Łężna	60	0	0	S,D	X	X		
Łukowa	250	0	0	S	X	X		X
Malinowa	66	0	0	S,D	X	X		X
Marcina Kasprzaka	89	0	0	S	X			
Marianki	57	0	0		X			
Marii Konopnickiej	43	0,97	1500	S,D	X	X	X	X
Marzanny	250	0,00	0		X	X		X
Mazańcowicka	250	1,30	75		X	X		X
Michała Drzymały	133	0,00	0	S,D	X	X		X
Mieczysława Karłowicza	93	0,00	0	S	X	X		
Mieczysława Michałowicza	91	0,00	0	S,D	X	X	X	X
Mikołaja Kopernika	43	3,57	0	D	X	X		X
Mikołaja Reja	158	0,00	0	S	X	X		X
Młyńska	105	0,32	694	S,D	X	X		X
Myśliwska	194	0,00	0		X	X		
Nad Białką	74	2,92	947	D	X			X
Nad Młynówką	765	0,00	0		X	X		
Nad Wisłą	57	0,32	0	S,D	X	X		X
Napierskiego Kostki	4500	0,00	0	D	X	X		X
Niepodległości	60	2,60	184	S,D	X	X		X
Norberta Barlickiego	113	2,60	0	S,D	X	X		X
Nowa	0	0,00	0		X	X		X
Ochodzka	23	1,30	0	D	X	X		X
Ogrodowa	116	0,00	0	S,D	X	X		
Oliwna	178	0,00	0		X	X		X
Olszyna	45	0,00	0		X	X		
Orchidei	41	0,00	0		X	X		
Parkowa	0	0,32	0	S,D	X	X		X
Partyzantów	14	0,00	0		X	X		X
Pasieki	106	0,32	17	S	X	X		X
Pawia	73	0,00	0		X	X		X
Pawła Stalmacha	104	0,00	0	S	X	X		X
Piasta	188	1,30	0	S,D	X	X		
Piękna	193	0,00	0		X	X		X
Pionkowa	63	0,32	0		X	X		
Piotra Wysockiego	2400	0,00	0	S,D	X	X		
Plac Wolności	3000	1,62	0	S,D	X		X	
Płaska	29	0,00	0		X	X		X

Pochyła	69	0,00	0	S	X	X		X
Pocztowa	173	1,30	0	S,D	X	X		X
Podkępie	133	0,00	0		X	X		X
Podlarysz	97	0,00	0		X	X		
Podrajska	26	0,00	0		X	X		
Podwale	0	0,00	0		X	X		X
Pogodna	138	0,00	0	S	X	X		
Pokrewna	48	0,00	0		X	X		
Polna	102	0,00	1959	S,D	X	X	X	X
Porzeczkowa	0	0,00	0	S,D	X	X		
Potoczna	27	0,00	0		X	X		X
Poziomkowa		0,00	0	S,D	X	X		X
Prosta	0	0,00	0		X	X		
Przebiśniewów	83	0,00	0		X	X		X
Przejsiowa	152	0,00	0	S	X	X		X
Przełęczna	125	0,00	0			X		X
Puszczaków	0	0,00	0	S	X	X		
Radosna	0	0,00	0	S	X	X		
Rajska	154	0,00	0		X	X		
Robotnicza	29	0,00	0		X	X		X
Rolna	88	0,00	0		X	X		
Romualda Traugutta	50	1,30	20	S,D	X	X	X	X
Równa	63	0,00	0	S	X	X		X
Różana	143	0,00	0		X	X		X
Rzeczna	123	0,00	0		X	X		
Sadowa	135	0,00	0	S,D	X			X
Sąsiedzka	0	0,00	0	S	X	X		
Sikorek	83	0,00	0	S	X			X
Słoneczna	83	0,00	0	S,D	X	X		X
Słowicza	43	0,00	0		X	X		X
Smocza	0	0,00	0		X	X		
Sobótki		0,00	0	S	X	X		
Sokola	172	0,00	0		X	X		X
Sosnowa	61	0,00	0	S	X	X		X
Spokojna	48	0,00	0	S	X	X		X
Spółdzielcza	47,62	0,00	0		X	X		X
Stanisława Ligonja	163	0,00	0	S,D		X		
Stanisława Moniuszki	24	0,65	0	S		X		X
Stanisława Witkiewicza	136	0,00	0	S,D	X	X		
Stanisława Wyspiańskiego	1727	0,00	0	S,D	X	X	X	X
Starowiejska	95	0,00	0		X	X		
Stawowa	56	0,65	19	S	X	X		X
Stefana Okrzei	18	0,00	0	S,D	X	X		X
Stefana Żeromskiego	49	2,27	0	S,D	X	X		X

Storczyków	100	0,00	0		X	X		X
Strażacka	65	0,00	0	S,D		X		
Stroma	56	0,00	0		X	X		
Studencka	182	1,30	1468	S,D	X	X		X
Szafranów	32	0,00	0	S,D	X	X		X
Szkolna	36	0,97	238	S,D	X	X		X
Szuwary	147	0,00	0		X	X		X
Szwajcarska Dolina	104	0,00	329	S	X	X		X
Ślepa	105	0,00	0	S	X	X	X	X
Świerkowa	76	0,97	0		X	X		X
Św. Barbary	93	0,00	0	S	X	X		X
Św. Huberta	83	0,00	0		X	X		
Tadeusza Kościuszki	0	1,30	0	S,D	X	X		X
Targowa	43	0,32	5958	S,D	X			X
Teofila A. Lenartowicza	833	0,00	0	S	X	X		
Terenowa	59	0,00	0		X	X		
Tęczowa	121	0,00	0	S,D	X	X		
Topolowa	26	0,00	0	S,D	X	X	X	X
Towarowa	35	2,60	0	S,D	X		X	X
Truskawkowa	84	0,00	0	S	X			
Tulipanów	143	0,00	0		X			
Wałowa	0	0,00	0		X	X		X
Wąska	21	0,32	0	S	X	X		X
Wenecka	214	0,00	0	S	X	X		X
Wesoła	88	0,00	0	S,D	X	X	X	X
Węglowa	53	0,97	93	S,D	X	X	X	X
Wiankowa	73	0,00	0		X	X		X
Wiejska	51	0,00	0	S	X	X		X
Wierzbowa	62	0,00	0		X	X		X
Wiewiórcza	68	0,00	0		X	X		
Wilcza	26	0,00	0		X	X		
Wiślana	83	0,00	0	S				
Władysława Orkana	0	0,00	0	S,D	X	X		
Władysława Stanisława Reymonta	61	1,62	0	S,D	X	X		X
Włókiennicza	181	0,00	0		X	X		X
Wodna	105	0,32	0		X	X		X
Wojciecha Kossaka	88	0,00	0	S,D	X	X		X
Wrzosowa	60	0,00	0		X	X		
Zabiele	53	0,32	0		X	X		
Zachodnia	93	0,00	0	S	X	X		
Zacisze	0	0,00	1509	S	X	X		X
Zajęcza	74	0,00	0		X	X		X
Zamkowa	90	0,32	19	D	X	X		X

Zaplecze	87	0,00	0		X	X		X
Zawiła	77	0,00	0		X	X		X
Zawodzie	39	0,00	0					
Zbijowska	0	0,00	0		X	X		
Zielona	86	0,00	0	S,D				X
Zygmunta Krasińskiego	3500	0,00	0	S	X	X	X	X
Źródlana	192	0,00	0	S,D	X	X		X
Żbika	16	0,00	0		X	X		
Żurawia	67	0,00	0		X	X		X
Żużłowa	54	0,00	0	S	X	X		
Ligota								
Barwna	0	0,00	0					
Bielska	147	1,30	711	D	X	X		X
Bory	96	0,00	923		X	X		
Bronowska	90	0,65	0		X	X		X
Burzej	48	0,00	0	S	X	X		X
Cisowa	0	0,00	0	S	X	X		
Cyprysowa	34	0,00	0	S	X	X		
Czarnoleska	0	0,00	0					
Czechowicka	63	0,32	0	S,D	X	X		X
Czyżyków	77	0,00	0		X	X		
Długa	50	0,65	0		X	X		
Do Kanału	0	0,00	0		X	X		
Dworska	63	0,00	0		X	X		
Grabowa	0	0,32	0	S	X			
Graniczna	51	0,00	0		X	X		
Gwieździsta	91	0,00	0	S	X	X		X
Jaworowa	300	0,00	0	S	X	X		
Jemiołowa	136	0,00	0	S		X		
Jesionowa	62	0,00	0	S	X	X		
Koło	57	0,32	0	S	X	X		
Ks. Błażeja Olejaka	107	0,00	0		X	X		
Księża Grobel	50	0,00	0		X	X		
Księżycowa	0	0,00	0		X			
Leszczynowa	67	0,00	0		X	X		X
Ligocka	67	0,00	0		X	X		X
Łabędzia	71	0,00	0		X	X		X
Mała	11	0,00	0	S	X	X		
Mazańcowicka	0	0,00	0		X	X		
Miliardowicka	93	0,32	451	S,D	X	X		X
Miła	0	0,00	0		X	X		
Młynarska	152	0,00	0		X	X		
Modrzewiowa	68	0,00	0	S	X	X		
Na Łuku	0	0,00	0		X	X		

Na Wale	0	0,00	0		X	X		
Nad Jasienicą	0	0,00	0	S	X	X		
Nad Potokiem	19	0,00	0		X	X		X
Nadrzeczna	43	0,00	0		X	X		
Niska	167	0,00	0		X	X		
Nowy Świat	54	0,32	0	S	X	X		X
Ochodzka	219	0,00	0	S	X	X		X
Ogrodników	14	0,00	0	S	X	X		
Orla	0	0,00	0		X	X		
Pańska	111	0,00	0		X	X		X
Pod Lasem	56	0,00	0	S	X	X		
Podlasek	40	0,00	0		X	X		
Podwale	60	0,00	0		X	X		
Polowa	48	0,00	0		X	X		
Powstańców Śląskich	44	0,32	0	S	X	X		X
Przedszkolna	87	0,32	849	S	X	X		X
Ptasia	0	0,00	0	S	X	X		
Rakowa	0	0,00	0		X	X		
Rębisko	0	0,00	0	S	X	X		
Rolników	81	0,00	0		X	X		
Rybacka	30	0,00	0	S	X	X		
Słowików	111	0,00	0	S	X	X		
Sokoły	29	0,00	0	S	X	X		
Spadzista	61	0,00	0		X	X		
Stawiska	0	0,00	0		X	X		
Średnia	143	0,00	0	S	X			
Śródrzeczna	49	0,00	0		X	X		
Tartaczna	250	0,00	0	S	X	X		X
Teodora Korzeniowskiego	200	0,00	0	S	X	X		X
Wapienicka	97	0,00	0			X		X
Włociańska	155	0,00	0	S	X	X		X
Wodospadowa	146	0,00	0		X	X		X
Woleńska	21	0,32	0		X	X		X
Wolna	42	0,32	0		X	X		
Wspólna	70	0,00	0		X	X		
Wypoczynkowa	0	0,00	0		X	X		
Zabrzaska	167	0,00	0		X	X		
Zaciszna	68	0,00	0		X	X		
Zajęcza	32	0,32	0		X	X		X
Zakątek	50	0,00	0	S	X	X		
Zawiście	59	0,00	0					
Zawodzie	34	0,00	0		X	X		X
Zdrowa	58	0,00	0	S	X	X		
Złocista	200	0,00	0		X	X		

Żabia	100	0,00	0		X	X		X
Zabrzeg								
Aleja Św. Elżbiety	167	0,00	0					
Andrzeja Struga	0	0,00	0	S		X		
Bratków	77	0,00	0	S	X	X		
Brzoskwiniowa	20	0,00	0	S	X	X		
Czarnoleska	1333	0,00	0					
Czereśniowa	0	0,00	0	S	X	X		
Do Zapory	86	1,62	0	S	X	X		X
Dominika Błachuta	0	0,00	0	S	X	X		
Gen. Władysława Sikorskiego	77	0,65	0	S	X	X		X
Gilów	91	0,00	0	S	X	X		
Gminna	211	0,32	500	S	X	X		X
Grzybowa	68	0,65	0	S	X	X		
Iłownicka	0	0,32	0	S		X		
Jabłoniowa	0	0,00	0	S	X	X		
Jana Ozaista	0	0,00	0	S	X	X		
Jelenia	42	0,00	0		X	X		
Jesienna	29	0,00	0	S	X	X		
Jutrzenki	0	0,00	0		X	X		
Karola Klimesza	0	0,00	0		X			
Kłosowa	0	0,00	0		X	X		
Ks. Karola Janoszka	255	0,65	0	S	X	X		X
Ks. Józefa Londzina	214	0,00	0	S	X	X		
Ks. Ludwika Wrzoła	48	0,00	0	S	X	X		
Kwiatowa	0	0,00	0	S	X	X		
Letnia	136	0,00	0	S	X	X		
Lisia	0	0,00	0		X	X		
Ludwika Waryńskiego	128	0,00	0	S,D	X	X		X
Łąkowa	154	0,00	0	S	X	X		
Maciejowicka	40	0,65	0	S,D	X	X		X
Majowa	59	0,00	0	S	X	X		
Makowa	0	0,00	0	S	X	X		
Miliardowicka	260	0,00	0	S,D	X	X		X
Morelowa	0	0,00	0	S	X			
Mostowa	1000	0,00	0	S	X	X		X
Mościska	86	0,00	0	S	X	X		
Nadwiślańska	55	0,00	0	S	X	X		
Objazdowa	90	0,00	15	S	X	X		
Oblaska	273	0,00	0	S	X	X		
Ochodzka	74	0,00	0	S	X	X		X
Orzechowa	769	0,00	0	S		X		
Owocowa	200	0,00	0	S	X	X		X
Pasieczna	65	0,00	72	S	X	X		X

Piwna	0	0,00	0	S	X			
Pod Jazem	0	0,00	0	S	X	X		X
Południowa	111	0,00	0					
Sienna	75	0,00	0	S	X	X		
Skowronków	0	0,00	0	S	X	X		
Spacerowa	122	0,00	0	S	X	X		X
Stadionowa	71	0,32	105	S	X	X		X
Śliwkowa	63	0,00	0	S	X	X		
Świerklocz	48	0,00	0	S	X	X		
Tadeusza Gazdy	82	0,00	518	S	X	X		
Widna	94	0,00	0	S	X	X		X
Wieczorna	83	0,00	0	S	X	X		X
Winogronowa	0	0,00	0	S	X	X		X
Wiosenna	39	0,00	0	S	X			
Wiśniowa	0	0,00	0	S	X			
Władysława Broniewskiego	103	0,00	0	S	X	X		X
Wojciecha Korfańskiego	36	0,00	0	S	X	X		X
Zakole	59	0,00	0	S	X	X		
Zimowa	0	0,00	0	S	X	X		
Ziołowa	95	0,00	0	S	X	X		X

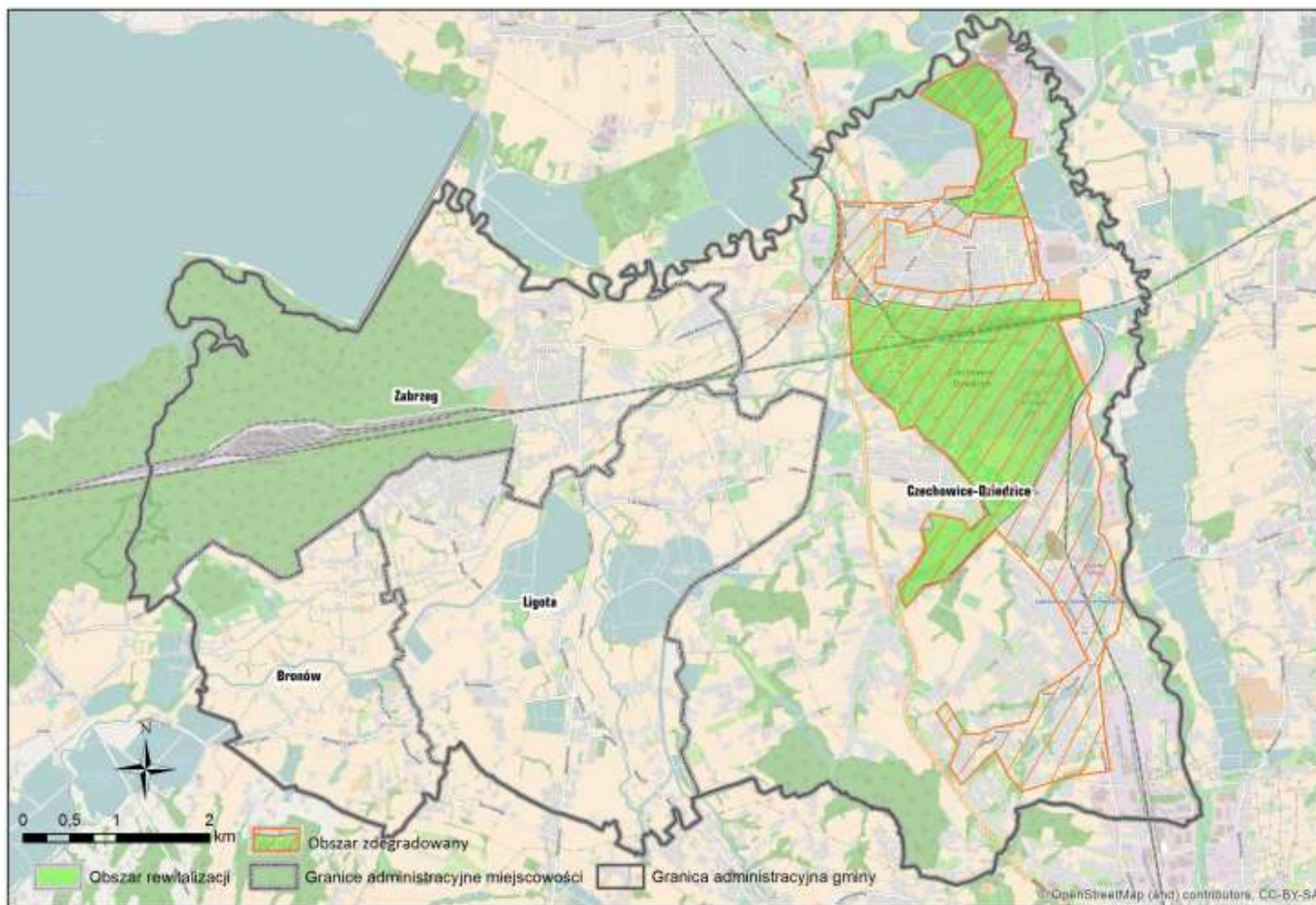
Załącznik nr 3

Informacja o braku konieczności przeprowadzenia strategicznej oceny oddziaływania na środowisko

Dnia 12 marca 2019 r. Burmistrz Czechowic-Dziedzic przekazał do Regionalnego Dyrektora Ochrony Środowiska w Katowicach wniosek w sprawie uzgodnienia konieczności przeprowadzenia strategicznej oceny oddziaływania na środowisko dla projektu zaktualizowanego „Programu Rewitalizacji Gminy Czechowice-Dziedzice”. Po przeanalizowaniu przedłożonej dokumentacji, na podstawie art. 47 ustawy z dnia 3 października 2008 r. o udostępnianiu informacji o środowisku i jego ochronie, udziale społeczeństwa w ochronie środowiska oraz o ocenach oddziaływania na środowisko (Dz. U. z 2018, poz. 2081 ze zm.) Regionalny Dyrektor Ochrony Środowiska w Katowicach w dniu 21 marca 2019 r. uzgodnił brak potrzeby przeprowadzenia strategicznej oceny oddziaływania na środowisko dla projektu Programu Rewitalizacji.

Załącznik nr 4. Obszar zdegradowany i podobszary rewitalizacji na tle Gminy Czechowice-Dziedzice

Rys. 23 Obszar zdegradowany i podobszary rewitalizacji na tle Gminy Czechowice-Dziedzice



Źródło: opracowanie własne na podstawie OpenStreetMap