

ZAWIADOMIENIE

Działając na podstawie § 18 b ust. 1 rozporządzenia Ministra Kultury i Dziedzictwa Narodowego z dnia 26 maja 2011 r. w sprawie prowadzenia rejestru zabytków, krajowej, wojewódzkiej i gminnej ewidencji zabytków oraz krajowego wykazu zabytków skradzionych lub wywiezionych za granicę niezgodnie z prawem, zwanego dalej „rozporządzeniem” (t.j. Dz.U. z 2021 r. poz. 56), w nawiązaniu do art. 22 ust. 4 ustawy z dnia 23 lipca 2003 r. o ochronie zabytków i opiece nad zabytkami (t.j. Dz. U. z 2022 r., poz. 840 z późn. zm.) w związku z pismem Śląskiego Wojewódzkiego Konserwatora Zabytków znak: B-NR-5140.33.2023; RPW/14366/2023 z dnia 07.08.2023 r., opiniującego pozytywnie włączenie obiektu nieruchomości niewpisanego do rejestru zabytków, będącego budynkiem szkoły Podstawowej nr 2 w Czechowicach – Dziedzicach zlokalizowanej przy ul. Traugutta 88, Czechowice – Dziedzice do gminnej ewidencji zabytków gminy Czechowice – Dziedzice, **Burmistrz Miasta Czechowice – Dziedzice informuje o włączeniu do gminnej ewidencji zabytków karty adresowej obiektu nieruchomości niewpisanego do rejestru zabytków, będącego budynkiem szkoły Podstawowej nr 2 w Czechowicach – Dziedzicach zlokalizowanej przy ul. Traugutta 88 Czechowice – Dziedzice.**

Jednocześnie informuję, że zawiadomienie o zamiarze włączenia do gminnej ewidencji zabytków karty adresowej powyższego Zespołu, zostało zamieszczone, zgodnie z § 18 b ust. 4 rozporządzenia, na stronie Biuletynu Informacji Publicznej tut. Urzędu Miasta dnia 09.02.2021 r.

Zgodnie z § 18 b ust. 2 rozporządzenia, zawiadomienia o zamiarze włączenia karty adresowej zabytku będącego historycznym układem urbanistycznym lub ruralistycznym, historycznym zespołem budowlanym, terenem, na którym znajduje się znaczna ilość zabytków archeologicznych, lub nieruchomością o nieuregulowanym stanie prawnym do gminnej ewidencji zabytków, o włączeniu tej karty, o sporządzeniu nowej karty adresowej takiego zabytku, o zamiarze wyłączenia karty adresowej takiego zabytku z gminnej ewidencji zabytków lub o wyłączeniu tej karty dokonuje się w drodze obwieszczenia umieszczonego na stronie podmiotowej Biuletynu Informacji Publicznej.

Podstawa prawna:

Zgodnie z art. 22 ust. 4 i 5 ustawy z dnia 23 lipca 2003 r. o ochronie zabytków i opiece nad zabytkami (t.j. Dz. U. z 2022 r., poz. 840 z późn. zm.) Wójt (burmistrz, prezydent miasta) prowadzi gminną ewidencję zabytków w formie zbioru kart adresowych zabytków nieruchomych z terenu gminy. W gminnej ewidencji zabytków powinny być ujęte: 1) zabytki nieruchome wpisane do rejestru; 2) inne zabytki nieruchome znajdujące się w wojewódzkiej ewidencji zabytków; 3) inne zabytki nieruchome wyznaczone przez wójta (burmistrza, prezydenta miasta) w porozumieniu z wojewódzkim konserwatorem zabytków.

Załączniki





- Karta adresowa zabytku
- Zawiadomienie w włączeniu do gminnej ewidencji zabytków karty adresowej obiektu nieruchomości niewpisanego do rejestru zabytków

Otrzymują:

1. Strony wg. rozdzielnika
2. Biuletyn Informacji publicznej
3. K/Ew UA

BURMISTRZ

Marian Błachut

GEZ	<h1 style="text-align: center;">KARTA ADRESOWA ZABYTKU</h1>		3. Miejscowość CZECHOWICE-DZIEDZICE
1. Nazwa Budynek szkoły podstawowej nr 2 w Czechowicach-Dziedzicach	2. Czas powstania 1907r.	7. Fotografia z opisem wskazującym orientację w stosunku do sąsiednich terenów lub stron świata albo mapa z zaznaczonym stanowiskiem archeologicznym	
 <p style="text-align: center;">Widok od strony południowo-zachodniej</p>	 <p style="text-align: center;">Widok od strony zachodniej</p>	 <p style="text-align: center;">Widok od strony północno-zachodniej</p>	
4. Adres ul. Traugutta 88		5. Przynależność administracyjna Województwo śląskie Powiat bielski Gmina Czechowice-Dziedzice	6. Formy ochrony

8. Historia, opis i wartości

Gmach szkoły wzniesiony w 1907r.
Remont ze zniszczeń wojennych w latach 1945-1947r.

9. Stan zachowania i postulaty dotyczące konserwacji

Gmach szkoły zachował zasadniczo historyczną bryłę i rzut, artykulację, fasadę dziewięciosiową z wydatnym ryzalitem oraz szcżątkowo wystrój architektoniczny np. gzyms kordonowy, portal wejściowy ujęty półkolumnami oraz kamienny cokół.

Utracony niezwykle bogaty wystój elewacji możliwy do rekonstrukcji w postaci m.in. Podziałów ramowo-płycinowych, opasek okiennych, boniowanego przyziemia i narożników, attyki oraz wazonów i medalionów ryzalitu.

10. Wykonanie kart (autor, data i podpis)

04.08.2023r.

NACZELNIE
Wydział Urzędowy i Archiwum
M. Kacior
Małgorzata Kacior

11. Zatwierdzenie karty (podpis wojewódzkiego konserwatora zabytków)*

* Dotyczy zabytków niewpisanych do rejestru zabytków i niewłączonych do wojewódzkiej ewidencji zabytków